

**ROZBUDOWA SZKOŁY PODSTAWOWEJ  
NA OSIEDLU GÓRCZYN**  
adres: Gorzów Wlkp. ul. Szarych Szeregów 7

0 10 20 30 40 50m

skala 1:1000




GÓRZÓW Wlkp.  
KOPIA MAMY  
ALA 1: 1:1000

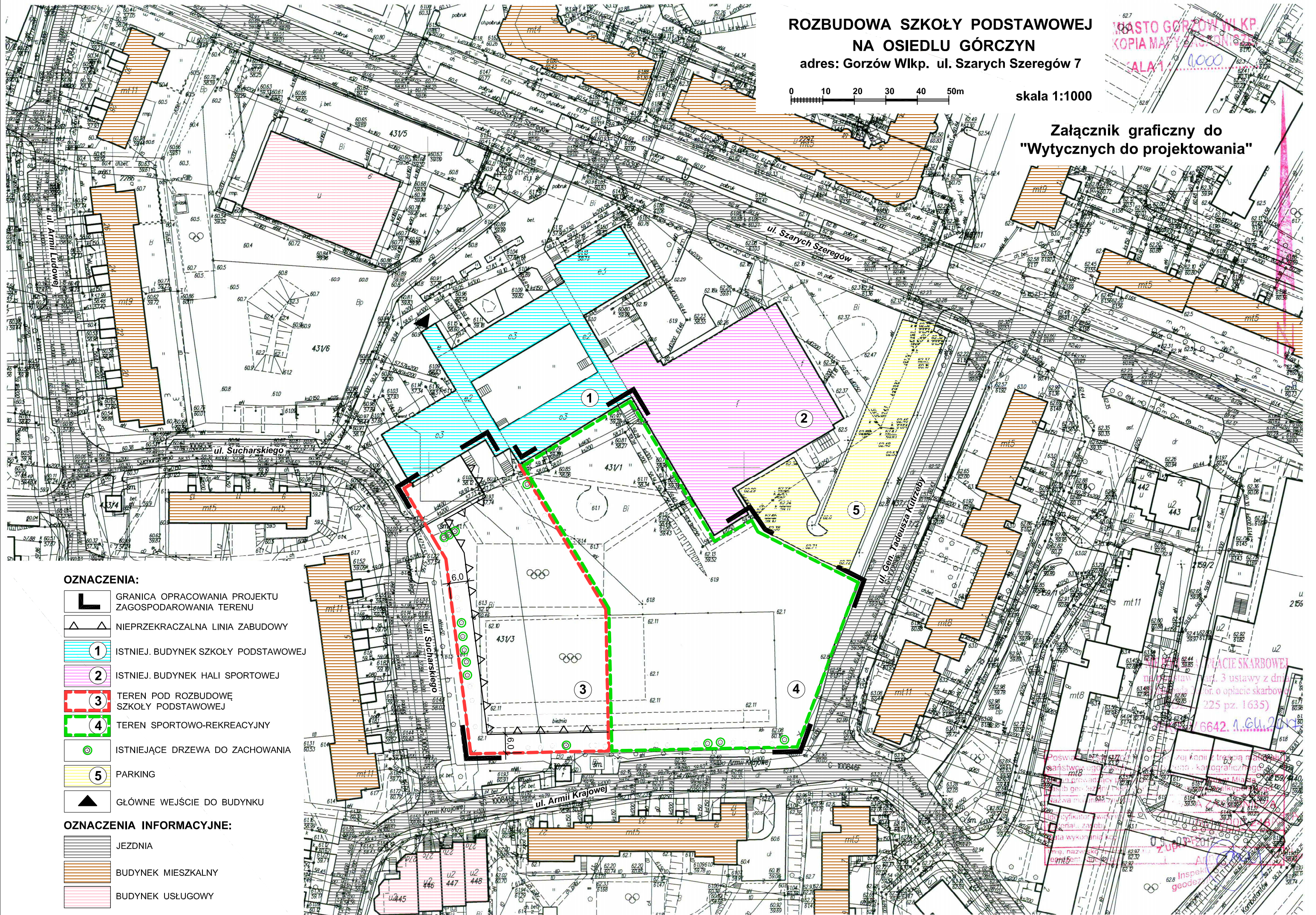
Załącznik graficzny do  
"Wytucznych do projektowania"

**OZNACZENIA:**

-  GRANICA OPRACOWANIA PROJEKTU ZAGOSPODAROWANIA TERENU
-  NIENAPRZECZALNA LINIA ZABUDOWY
-  1 ISTNIEJ. BUDYNEK SZKOŁY PODSTAWOWEJ
-  2 ISTNIEJ. BUDYNEK HALI SPORTOWEJ
-  3 TEREN POD ROZBUDOWĘ SZKOŁY PODSTAWOWEJ
-  4 TEREN SPORTOWO-REKREACYJNY
-  ISTNIEJĄCE DRZEWA DO ZACHOWANIA
-  5 PARKING
-  GŁÓWNE WEJŚCIE DO BUDYNKU

**OZNACZENIA INFORMACYJNE:**

-  JEZDNIA
-  BUDYNEK MIESZKALNY
-  BUDYNEK USŁUGOWY



POSZUKAJCIE SPŁACIE SKARBOWEJ  
nr 1/15/2017  
na podstawie art. 3 ustawy z dn.  
14.06.2016 r. (tj. z późn. zmianami) o opłacie skarbowej  
225 pz. 1635)  
1/6642. 1. 6. 11. 2017

Posłowa  
zastrzeżenie  
projektant  
nazwa i adres  
data wykonania  
nazwa i adres  
nazwa i adres  
nazwa i adres

Inspektor  
geodeta