TOR NA PŁYCIE

STREFA OKOŁOSZYNOWA

SKALA 1:2

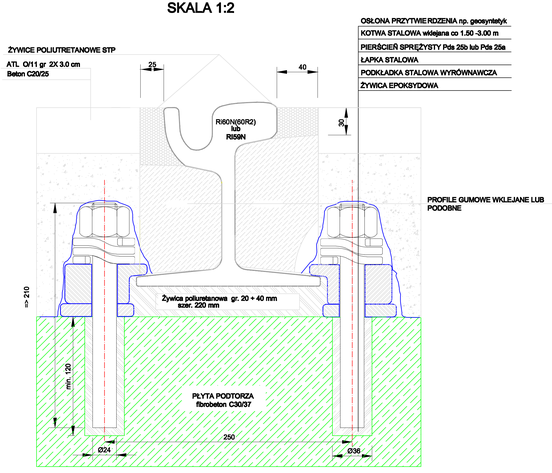

ŁAPKA STALOWA

Skala 1:2

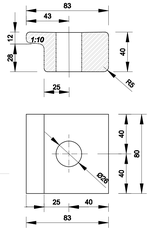

PODKŁADKA STALOWA WYRÓWNAWCZA

Skala 1:2

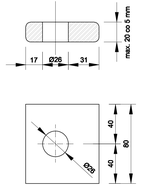

Inwestor: Miasto Grodzie Wlkp., ul. Sikorskiego 3-4, 66-400 Grodzie Wlkp.			
Jednostka projektowa: BATEX Oddział w Polsce, al. Jerozolimskie 134, 02 - 305 Warszawa			
Tytuł opracowania: Rozbudowa drogi powiatowej w Grodzie Wlkp. wraz z przebudową torowiska – nr 2533F ul. Warszawska: na odcinku od ul. Cichorkiewicza do ul. Harfarta, nr 2533F ul. Sikorskiego: na odcinku od ul. Harfarta do ul. Chróstnego, nr 2540F ul. Sikorskiego: na odcinku od ul. Chróstnego do jezdnej bandzity na ul. Dworcowej w ramach zadania/etapu: infrastrukturalnego transportu miejskiego			
Obiekt budowlany: stałe tory			
Adres obiektu: woj. lubuskie, powiat Grodzie Wlkp., gmina Grodzie Wlkp., ul. Warszawska, Sikorskiego			
Tytuł rysunku: Tory bezdrożowe na płycie torowej w miejscu łączenia.			
Faza: PROJEKT WYKONAWCZY		Data: 20.01.2017	Skala: 1:2 / Nr rys.: 03.14
Branża: TOROWA	Projektant: Jan Leśniewicz	Nr uprawnień: 243/91 PW	Podpis:
	Sprawdzający: Przemysław Piszczek	Nr uprawnień: 54/99 P	Podpis: