




0202 '20 91 / 014/02

Poznań, 8 kwietnia 2020 roku

**Gmina Miasta Gorzów Wielkopolski**  
**ul. Sikorskiego 3-4**  
**66-400 Gorzów Wielkopolski**

**Wnioskodawca:**



**WNIOSEK**  
**o udostępnienie informacji publicznej**

Działając w imieniu własnym, na podstawie ustawy o dostępie do informacji publicznej z dnia 6 września 2001 roku (Dz. U. Nr 112, poz. 1198) zwracam się z prośbą o udostępnienie informacji publicznej:

(1) Czy Gmina, do której skierowany jest wniosek zawierała w okresie ostatnich 10 lat przed udzieleniem odpowiedzi, transakcje nabycia (np. poprzez umowę sprzedaży, zamiany, darowizny) od podmiotów niepublicznych nieruchomości, które w momencie ich nabywania były zajęte pod drogi zaliczone do kategorii dróg publicznych w rozumieniu art. 2 ust. 1 ustawy o drogach publicznych?

- W przypadku pozytywnej odpowiedzi na powyższe pytanie wnoszę o przesłanie listy takich transakcji ze wskazaniem danych ewidencyjnych nieruchomości (numer działki, obręb, arkusz), numeru księgi wieczystej prowadzonej dla nieruchomości, daty transakcji, ceny lub wartości przedmiotu umowy, kategorii drogi publicznej (art. 2 ust. 1 ustawy o drogach publicznych), nazw ulic leżących w ciągu tych dróg oraz udostępnienie odpowiednich aktów prawnych (ustaw, rozporządzeń, uchwał organów stanowiących), na podstawie których powyższe drogi zostały zakwalifikowane do jednej z kategorii dróg publicznych.

(2) Czy Gmina, do której skierowany jest wniosek, planuje nabycie nieruchomości opisanych w pytaniu (1) powyżej?


- W przypadku pozytywnej odpowiedzi na powyższe pytanie wnoszę o przesłanie listy takich planowanych transakcji wraz z informacjami wskazanymi pod pytaniem (1) powyżej oraz podanie stanu zaawansowania czynności zmierzających do nabycia tych nieruchomości.


(3) Czy odpowiedni organ stanowiący Gminy, do której skierowany jest wniosek, przyjął w okresie ostatnich 10 lat przed udzieleniem odpowiedzi, akt prawny, na mocy którego droga leżąca na terenie Gminy uzyskała kategorię drogi publicznej?

- W przypadku pozytywnej odpowiedzi na powyższe pytanie wnoszę o przesłanie treści aktów prawnych, o których mowa w pytaniu (3) powyżej.

(4) Czy odpowiedni organ stanowiący Gminy, do której skierowany jest wniosek, uchwalił w okresie ostatnich 10 lat przed udzieleniem odpowiedzi miejscowe plany zagospodarowania przestrzennego, na mocy których nieruchomości dotychczas przeznaczone na cele niedrogowe uzyskały przeznaczenie pod drogi publiczne (oznaczone symbolem "KD")?

- W przypadku pozytywnej odpowiedzi na powyższe pytanie wnoszę o przesłanie listy uchwalonych miejscowych planów zagospodarowania przestrzennego.

Jednocześnie uprzejmie informuję, że preferowany przez Wnioskodawcę sposób udostępnienia informacji publicznej polega na przesłaniu odpowiednich dokumentów w drodze korespondencji elektronicznej, na adres: 






**ZASTĘPCA PREZYDENTA MIASTA  
GORZÓWA WIELKOPOLSKIEGO**

Urząd Miasta  
ul. Sikorskiego 3-4  
66-400 Gorzów Wlkp.

T: +48 95 7355 500  
F: +48 95 7355 670  
E: kancelaria@um.gorzow.pl  
I: www.gorzow.pl

Gorzów Wielkopolski, dnia 22.05.2020 r.

WOR - III.1431.116.2020.KPa



W odpowiedzi na złożony w dniu 16 kwietnia 2020 roku wniosek o udostępnienie informacji publicznej oraz zgodnie z uprzednio wskazanym terminem udzielenia odpowiedzi informuję, iż:

wykaz nieruchomości nabytych w latach 2009 - 2019 przez Miasto Gorzów Wielkopolski pod drogi publiczne przekazuję w załączeniu. Dołączam również w wersji elektronicznej uchwały Rady Miasta Gorzowa Wielkopolskiego, na podstawie których wymienione w wykazie drogi zostały zakwalifikowane do jednej z kategorii dróg publicznych.

Jednocześnie nadmieniam, iż od kilku lat większość nieruchomości przeznaczonych pod drogi publiczne Miasto przejmuje z mocy prawa – na podstawie art. 98 ustawy z dnia 21 sierpnia 1997 r. o gospodarce nieruchomościami oraz przepisów ustawy z dnia 10 kwietnia 2003 r. o szczególnych zasadach przygotowania i realizacji inwestycji w zakresie dróg publicznych.

Odnośnie udostępnienia danych ewidencyjnych nieruchomości zawartych w przekazanym wykazie (numer działki, obręb, arkusz, numer księgi wieczystej prowadzonej dla nieruchomości) informuję, iż dane te pochodzą z materiałów stanowiących państwowy zasób geodezyjny i kartograficzny, a dostęp do tych informacji możliwy jest w trybie ustawy Prawo geodezyjne i kartograficzne (tekst jedn.: Dz. U. z 2020 r., poz. 276), co jednocześnie oznacza, iż w zakresie dostępu do informacji zawartych w zasobie wyłączone jest stosowanie ustawy o dostępie do informacji publicznej.

Podkreślenia wymaga fakt, że Pana wniosek w tym zakresie niewątpliwie stanowi informację publiczną w rozumieniu ustawy z dnia 6 września 2001 r. o dostępie do informacji publicznej (Dz. U. z 2019 r. poz. 1429 ze zm.), natomiast inny jest tryb i sposób jej udostępnienia przez organ. Kluczowe znaczenie w okolicznościach rozpoznawanej sprawy ma art. 1 ust. 2 ww. ustawy, w myśl, którego przepisy ustawy nie naruszają przepisów innych

ustaw określających odmienne zasady i tryb dostępu do informacji będących informacjami publicznymi. Oznacza to, że pewne rodzaje informacji publicznej mogą być ujawnione tylko w specjalnym trybie bądź na odmiennych zasadach niż te określone w ustawie o dostępie do informacji publicznej.

Taką właśnie odrębną ustawą, wprowadzającą odmienny tryb dostępu do informacji publicznej w zakresie informacji o zasobie geodezyjno-kartograficznym jest ustawa z dnia 17 maja 1989 r. Prawo geodezyjne i kartograficzne (tekst jedn.: Dz. U. z 2020 r. poz. 276).

W myśl art. 40a ust. 1 tej ustawy regułą jest, że organy prowadzące państwowy zasób geodezyjny i kartograficzny udostępniają materiały zasobu odpłatnie. Wyjątki od tej zasady zostały określone w art. 40a ust. 2 ustawy.

Z kolei, zasady udostępniania materiałów z zasobu geodezyjno-kartograficznego regulują, wydane na podstawie zawartych delegacji w ustawie Prawo geodezyjne i kartograficzne, stosowne rozporządzenia.

Zgodnie z § 18 wydanego na podstawie art. 40 ust. 8 Prawa geodezyjnego i kartograficznego rozporządzenia Ministra Administracji i Cyfryzacji z dnia 5 września 2013 r. w sprawie organizacji i trybu prowadzenia państwowego zasobu geodezyjnego i kartograficznego (Dz. U. z 2013 r. poz. 1183) udostępnianie materiałów zasobu odbywa się na wniosek lub w związku ze zgłoszeniem prac geodezyjnych i kartograficznych. Niezwłocznie po otrzymaniu wniosku o udostępnienie materiału zasobu, organ prowadzący zasób sprawdza, czy wniosek może być zrealizowany oraz ustala wysokość należnej opłaty. Udostępnienie materiałów zasobu na wniosek odbywa się niezwłocznie po przedstawieniu przez wnioskodawcę dowodu wniesienia opłaty.

Z kolei, treść wniosku o udostępnienie materiałów państwowego zasobu geodezyjnego i kartograficznego określa § 20 ust. 2 tego rozporządzenia. Wzór formularza takiego wniosku zawiera załącznik nr 3 do wydanego na podstawie art. 40g Prawa geodezyjnego i kartograficznego Rozporządzenia Ministra Administracji i Cyfryzacji z dnia 9 lipca 2014 r. w sprawie udostępniania materiałów państwowego zasobu geodezyjnego i kartograficznego, wydawania licencji oraz wzoru Dokumentu Obliczania Opłaty (Dz. U. z 2019 r. poz. 434).

Powyższe nie pozostawia zatem wątpliwości, co do tego, że zagadnienia dotyczące udostępniania informacji publicznych zawartych w zasobie geodezyjno-kartograficznym zostały w sposób kompleksowy unormowane w ustawie Prawo geodezyjne i kartograficzne i wydanych celem jej realizacji aktach wykonawczych.

Odnosnie części wniosku dotyczącej podniesienia dróg wewnętrznych do kategorii dróg publicznych, przekazuję w załączeniu wersje elektroniczne uchwał Rady Miasta

Gorzowa Wlkp., podjętych w tych sprawach w okresie ostatnich 10 lat, opublikowanych w Dzienniku Urzędowym Województwa Lubuskiego :

1. z 29.09.2014 r. - uchwała dotyczy podniesienia 53 dróg wewnętrznych do kategorii dróg publicznych gminnych,
2. z 29.09.2014 r. - uchwała dotyczy podniesienia 2 dróg wewnętrznych do kategorii dróg publicznych gminnych,
3. z 30.09.2015 r. - uchwała dotyczy podniesienia drogi wewnętrznej położonej przy ul. Łukasińskiego do kategorii dróg publicznych gminnych,
4. z 26.09.2018 r. - uchwała dotyczy podniesienia części ul. Gwiazdzistej drogi wewnętrznej do kategorii dróg publicznych gminnych.

Ponadto informuję, iż na obszarze Gorzowa Wielkopolskiego na dzień 28 kwietnia 2020 r. obowiązuje 75 miejscowych planów zagospodarowania przestrzennego. W okresie od 2010 roku zostały uchwalone miejscowe plany, na mocy których nieruchomości niebędące drogami uzyskały przeznaczenie pod drogi publiczne.

Z obowiązującymi miejscowymi planami można zapoznać się na oficjalnej stronie internetowej Miasta Gorzowa Wielkopolskiego pod adresem:

<http://www.gorzow.pl/PL/3304/Obowiazujace/>

ZASTĘPCA  
PREZYDENTA MIASTA  
Małgorzata Domagała