


Szczecin, dnia 09 lipca 2020 r.


Starostwo Powiatowe w Policach
Ewidencja gruntów i budynków
ul. Józefa Pankiewicza 5-7
66-400 Gorzów Wielkopolski

Wniosek
o udostępnienie informacji publicznej

Działając na podstawie art. 2 ust. 1 oraz art. 10 ust. 1 ustawy z dnia 6 września 2001 r. o dostępie do informacji publicznej (Dz. U. z 2014 r. poz. 782), wnoszę o udzielenie informacji o numerze księgi wieczystej nieruchomości położonej przy ul. Słowackiego 7 w Gorzowie Wielkopolskim. Oznaczenie identyfikacyjne tej działki to: 086101_1.0005.445.

Wnoszę o udzielenie wskazanej informacji w formie pisemnej i przesłanie jej listownie na adres tut. Kancelarii wskazany powyżej.








**SEKRETARZ MIASTA
GORZÓWA WIELKOPOLSKIEGO**

Urząd Miasta
ul. Sikorskiego 3-4
66-400 Górzów Wlkp.

T: +48 95 7355 500
F: +48 95 7355 670
E: kancelaria@um.gorzow.pl
I: www.gorzow.pl

Górzów Wielkopolski, dnia 11.08.2020 r.

WOR-III.1431.208.2020.KN



W odpowiedzi na Pana wniosek z dnia 9 lipca 2020 roku o udostępnienie informacji publicznej mającego za podstawę prawną żądania art. 2 ust. 1 i art. 10 ustawy z dnia 6 września 2001 r. o dostępie do informacji publicznej (Dz. U. z 2019 r. poz. 1429 ze zm.), informuję, że wniosek dotyczy udzielenia informacji wynikającej z materiałów stanowiących państwowy zasób geodezyjny i kartograficzny, a dostęp do tych informacji możliwy jest w trybie ustawy z dnia 17 maja 1989 r. Prawo geodezyjne i kartograficzne (Dz. U. z 2020 r. poz. 276 ze zm.), co jednocześnie oznacza, iż w zakresie dostępu do informacji zawartych w zasobie wyłączone jest stosowanie ustawy o dostępie do informacji publicznej.

Podkreślenia wymaga fakt, że Pana wniosek niewątpliwie stanowi informację publiczną w rozumieniu ustawy z dnia 6 września 2001 r. o dostępie do informacji publicznej (Dz. U. z 2019 r. poz. 1429 ze zm.), natomiast inny jest tryb i sposób jej udostępnienia przez organ.

Kluczowe znaczenie w okolicznościach rozpoznawanej sprawy ma jednak ust. 2 art. 1 ww. ustawy, w myśl którego przepisy ustawy nie naruszają przepisów innych ustaw określających odmienne zasady i tryb dostępu do informacji będących informacjami publicznymi. Oznacza to, że pewne rodzaje informacji publicznej mogą być ujawnione tylko w specjalnym trybie bądź na odmiennych zasadach niż te określone w ustawie o dostępie do informacji publicznej.

Taką odrębną ustawą, wprowadzającą odmienny tryb dostępu do informacji publicznej w zakresie informacji o zasobie geodezyjno-kartograficznym jest ustawa z dnia 17 maja 1989 r. Prawo geodezyjne i kartograficzne (Dz. U. z 2020 r. poz. 276 ze zm.), co oznacza, iż w zakresie dostępu do informacji zawartych w zasobie wyłączone jest stosowanie ustawy o dostępie do informacji publicznej (art. 1 ust. 2 ustawy o dostępie do informacji publicznej).

W myśl art. 40a ust. 1 tej ustawy regułą jest, że organy prowadzące państwowy zasób geodezyjny i kartograficzny udostępniają materiały zasobu odpłatnie. Wyjątki od tej zasady zostały określone w art. 40a ust. 2 ustawy.

Z kolei, zasady udostępniania materiałów z zasobu geodezyjno-kartograficznego regulują, wydane na podstawie zawartych delegacji w ustawie Prawo geodezyjne i kartograficzne, stosowne rozporządzenia.

Zgodnie z § 18 wydanego na podstawie art. 40 ust. 8 Prawa geodezyjnego i kartograficznego rozporządzenia Ministra Administracji i Cyfryzacji z dnia 5 września 2013 r. w sprawie organizacji i trybu prowadzenia państwowego zasobu geodezyjnego i kartograficznego (Dz. U. z 2013 r. poz. 1183), udostępnianie materiałów zasobu odbywa się na wniosek lub w związku ze zgłoszeniem prac geodezyjnych i kartograficznych. Niezwłocznie po otrzymaniu wniosku o udostępnienie materiału zasobu organ prowadzący zasób sprawdza, czy wniosek może być zrealizowany oraz ustala wysokość należnej opłaty. Udostępnienie materiałów zasobu na wniosek odbywa się niezwłocznie po przedstawieniu przez wnioskodawcę dowodu wniesienia opłaty.

Z kolei, treść wniosku o udostępnienie materiałów państwowego zasobu geodezyjnego i kartograficznego określa § 20 ust. 2 tego rozporządzenia. Wzór formularza takiego wniosku zawiera załącznik nr 3 do wydanego na podstawie art. 40g Prawa geodezyjnego i kartograficznego rozporządzenia Ministra Rozwoju z dnia 28 lipca 2020 r. w sprawie wzorów wniosków o udostępnienie materiałów państwowego zasobu geodezyjnego i kartograficznego, licencji i Dokumentu Obliczenia Opłaty, a także sposobu wydawania licencji (Dz. U. z 2020 r. poz. 1322).

Powyższe nie pozostawia zatem wątpliwości, co do tego, że zagadnienia dotyczące udostępniania informacji publicznych zawartych w zasobie geodezyjno-kartograficznym zostały w sposób kompleksowy unormowane w ustawie Prawo geodezyjne i kartograficznie i wydanych celem jej realizacji aktach wykonawczych.

z.up. PREZYDENTA MIASTA

Eugeniusz Kurzawski
Sekretarz Miasta