

0.62147.2020

Urząd Miasta Gorzowa Wlkp.

WPLYNEŁO

2020 -09- 2 1

L.dz. *Joanna Szadziła*


skierowano

Pomoc administracyjna

Poznań, dnia 17 września 2020 roku

Urząd Miasta Gorzowa Wielkopolskiego
ul. Sikorskiego 3/4, 66-400 Gorzów Wielkopolski

Wnioskodawca:



WNIOSEK

O UDOSTĘPNIENIE INFORMACJI PUBLICZNEJ

Działając w imieniu [REDAKTED] z siedzibą w [REDAKTED] niniejszym, na podstawie art. 2 ust. 1 i art. 10 ust. 1 ustawy z dnia 6 września 2001 r. o dostępie do informacji publicznej (t.j. Dz. U. 2019, poz. 1429) zwracam się z wnioskiem o udostępnienie informacji publicznej w zakresie wszelkiej dokumentacji zgromadzonej przez tut. Organ w związku z procedowaniem nad projektem miejscowego planu zagospodarowania przestrzennego miasta Gorzowa Wielkopolskiego dla obszaru położonego pomiędzy ul. Przemysłową, ul. Kolejową, ul. Wawrzyniaka i północną granicą Skweru Bauera, do sporządzenia którego tut. Organ przystąpił na mocy Uchwały Rady Miasta Gorzowa Wlkp. o nr XXI/384/2020 z dnia 17 kwietnia 2020 roku.

Wnioskodawca wnosi o udostępnienie przedmiotowej informacji publicznej poprzez udzielenie wglądu do ww. dokumentacji Wnioskodawcy, oraz osobom przez niego upoważnionym. Wnioskodawcy zależy na wglądzie do wszelkiej dokumentacji zgromadzonej w związku z procedowaniem nad ww. projektem miejscowego planu, w tym w szczególności do:




1. analizy dotyczącej zasadności przystąpienia do sporządzenia przedmiotowego planu i stopnia zgodności przewidywanych rozwiązań z ustaleniami studium,
2. materiałów geodezyjnych przygotowanych w celu opracowania planu,
3. ustaleń dotyczących niezbędnego zakresu prac planistycznych,





-
4. zawiadomień o podjęciu uchwały o przystąpieniu do sporządzania planu skierowanych do instytucji i organów właściwych do uzgadniania i opiniowania planu,
 5. projektu planu miejscowego, o ile został już sporządzony,
 6. prognozy oddziaływania na środowisko, o ile została już sporządzona,
- a także wszelkich innych dokumentów, które zostaną w niniejszej sprawie zgromadzone do dnia ich udostępnienia zgodnie z niniejszym wnioskiem.


Jednocześnie zwracam się z uprzejmą prośbą o wskazanie terminu, w którym będzie możliwe udostępnienie przedmiotowej dokumentacji.

W celu ułatwienia oraz przyspieszenia rozpoznania niniejszego wniosku, w przypadku jakichkolwiek wątpliwości uprzejmie proszę o kontakt z  pod numerem telefonu:  lub na adres poczty elektronicznej: 



Załączniki:

1. pełnomocnictwo,
2. dowód uiszczenia opłaty skarbowej.






**SEKRETARZ MIASTA
GORZÓWA WIELKOPOLSKIEGO**

Urząd Miasta
ul. Sikorskiego 3-4
66-400 Gorzów Wlkp.

T: +48 95 7355 500
F: +48 95 7355 670
E: kancelaria@um.gorzow.pl
I: www.gorzow.pl

Gorzów Wielkopolski, dnia 5.10.2020 r.

WOR - III.1431.246.2020.KPa



W odpowiedzi na złożony w dniu 21 września 2020 roku wniosek o udostępnienie informacji publicznej, informuję o możliwości wglądu do dokumentacji zgromadzonej przy sporządzaniu miejscowego planu zagospodarowania przestrzennego miasta Gorzowa Wielkopolskiego dla obszaru położonego pomiędzy ul. Przemysłową, ul. Kolejową, ul. Wawrzyniaka i północną granicą Skweru Bauera.

Proponuję termin 13 października 2020 r. o godzinie 10:00 w Urzędzie Miasta Gorzowa Wielkopolskiego przy ul. Myśluborskiej 34.

W przypadku wątpliwości proszę o kontakt z Panią Magdaleną Biernacką pod numerem telefonu: 95 7 355 505.

SEKRETARZ MIASTA
Eugeniusz Kurzawski