

Warszawa, 14 grudnia 2020 r.

Do: Prezydent Miasta Gorzowa Wielkopolskiego
Urząd Miasta Gorzowa Wielkopolskiego
ul. Sikorskiego 3-4
66-400 Gorzów Wielkopolski

Wnioskodawca: 



WNIOSEK O UDZIELENIE INFORMACJI O ŚRODOWISKU


Na podstawie art. 8 ust. 1 ustawy z dnia 3 października 2008 r. o o udostępnianiu informacji o środowisku i jego ochronie, udziale społeczeństwa w ochronie środowiska oraz o ocenach oddziaływania na środowisko (t.j.Dz.U. 2018 poz. 2081, dalej jako "Ustawa"), wnoszę o udostępnienie informacji, czy nieruchomości/nieruchomości wskazane w załączniku nr 1 do niniejszego wniosku (dalej jako "Nieruchomość"),


znajdują się na obszarze dla którego zostały ustanowione formy ochrony przyrody, o których mowa w art. 6 ustawy z dnia 16 kwietnia 2004 r. o ochronie przyrody ("Ustawa o ochronie przyrody").

W przypadku, gdy dla obszaru Nieruchomości została ustanowiona którakolwiek z form ochrony przyrody, o jakiej mowa w art. 6 Ustawy o ochronie przyrody, wnoszę o wskazanie formy ochrony przyrody ustanowionej dla obszaru Nieruchomości z uwzględnieniem form ochrony przyrody ustanowionych dla każdej z działek wchodzących w skład Nieruchomości.

W przypadku, gdy dla obszaru Nieruchomości nie została ustanowiona którakolwiek z form ochrony przyrody, o jakiej mowa w art. 6 Ustawy o ochronie przyrody, wnoszę o potwierdzenie tej okoliczności.

Jednocześnie, na podstawie art. 14 Ustawy, wnoszę o udostępnienie przedmiotowej informacji w formie pisemnej na adres do doręczeń Wnioskodawcy, a kopii faksem na numer  lub na adres e-mail: 

W przypadku pytań prosimy o kontakt z p. 



Załącznik nr 1 - Opis Nieruchomości

Nieruchomość położona w Gorzowie Wielkopolskim przy ul. Szczecińskiej/Złotego Smoka/Mosiężnej, województwo Lubuskie, obręb ewid. 086101_1.0007, CHRÓŚCIK, składająca się z działek o numerach ewidencyjnych:

1. 262/70 oraz 262/71, dla których Sąd Rejonowy w Gorzowie Wielkopolskim, VI Wydział Ksiąg Wieczystych prowadzi księgę wieczystą nr GW1G/00075956/6;
2. 262/25, dla której Sąd Rejonowy w Gorzowie Wielkopolskim, VI Wydział Ksiąg Wieczystych prowadzi księgę wieczystą nr GW1G/00040597/7;
3. 351/3, dla której Sąd Rejonowy w Gorzowie Wielkopolskim, VI Wydział Ksiąg Wieczystych prowadzi księgę wieczystą nr GW1G/00123317/7;
4. 262/76, 262/77, 262/78, 262/79, 262/80, 262/81, 262/82, 262/83 i 262/84, dla których Sąd Rejonowy w Gorzowie Wielkopolskim, VI Wydział Ksiąg Wieczystych prowadzi księgę wieczystą nr GW1G/00075723/4.




**SEKRETARZ MIASTA
GORZÓWA WIELKOPOLSKIEGO**

Urząd Miasta
ul. Sikorskiego 3-4
66-400 Gorzów Wlkp.

T: +48 95 7355 500
F: +48 95 7355 670
E: kancelaria@um.gorzow.pl
I: www.gorzow.pl

Gorzów Wielkopolski, dnia 17.12.2020 r.

WOR - III.1431.304.2020.KPa



W odpowiedzi na złożony w dniu 14 grudnia 2020 roku wniosek o udostępnienie informacji publicznej, dotyczący działek nr 262/70, 262/71, 262/25, 351/3, 262/76, 262/77, 262/78, 262/79, 262/80, 262/81, 262/82, 262/83 i 262/84, położonych w obrębie 7 - Chróścik w Gorzowie Wielkopolskim, w zakresie form ochrony przyrody informuję, iż na ww. obszarze nie zostały ustanowione żadne formy ochrony przyrody, o których mowa w art. 6 ustawy z dnia 16 kwietnia 2004 r. o ochronie przyrody (Dz. U. z 2020 r., poz. 55 ze zm.).

SEKRETARZ MIASTA
Eugeniusz Kurzawski