

P. B. Kwaśniewski - Permi

12.05.2021 / 101/2021

- obo realizacja

12.05.2021

Warszawa, 30 kwietnia 2021 r.

WYDZIAŁU  
ORGANIZACYJNEGO

Lidia Matys

Prezydent Miasta Gorzowa Wielkopolskiego


Urząd Miasta Gorzowa Wielkopolskiego

ul. Gen. Władysława Sikorskiego 3-4

66-400 Gorzów Wielkopolski

P.K. Pawliński  
13.05.2021

### Wnioskodawca



### WNIOSEK O UDOSTĘPNIENIE INFORMACJI PUBLICZNEJ


Działając na podstawie art. 2 ust. 1 ustawy z dnia 6 września 2001 r. o dostępie do informacji publicznej (t. j.: Dz.U. z 2020 r. poz. 2176) zwracam się z uprzejmą prośbą o udostępnienie mi, na podstawie prowadzonych przez Organ ewidencji, rejestrów bądź innych danych znajdujących się w posiadaniu Organu, informacji publicznej w zakresie następujących nieruchomości („Nieruchomości”):

1. nieruchomości składającej się m. in. z działki o numerze ewidencyjnym **237/23**, obręb 0007 Chróścik, położonej w Gorzowie Wielkopolskim przy ulicy Szczecińskiej, dla której Sąd Rejonowy w Gorzowie Wielkopolskim, VI Wydział Ksiąg Wieczystych, prowadzi księgę wieczystą numer [REDAKTED];
2. nieruchomości składającej się m. in. z działki o numerze ewidencyjnym **237/18**, obręb 0007 Chróścik, położonej w Gorzowie Wielkopolskim przy ulicy Szczecińskiej, dla której Sąd Rejonowy w Gorzowie Wielkopolskim, VI Wydział Ksiąg Wieczystych, prowadzi księgę wieczystą numer [REDAKTED];

Zwracam się z uprzejmą prośbą o udzielenie informacji:

- czy Nieruchomości posiadają bezpośredni dostęp do drogi publicznej, a jeśli tak to, do której drogi i na podstawie jakiej uchwały posiada ona status drogi publicznej (sygnatura oraz data podjęcia uchwały);
- czy najbliższa względem Nieruchomości droga posiada w całości status drogi publicznej, a zwłaszcza czy posiada ona status drogi publicznej w części, w której przylega do Nieruchomości;
- z jakich działek składa się droga publiczna (w części przylegającej do Nieruchomości), czy wszystkie z tych działek posiadają status drogi publicznej oraz kto jest ich właścicielem/użytkownikiem wieczystym, jak również zarządcą poszczególnych działek;
- w przypadku, gdyby Nieruchomości nie posiadały bezpośredniego dostępu do drogi publicznej, prośba o wskazanie, w jaki sposób Nieruchomości mają zapewniony pośredni dostęp do drogi publicznej.


\*\*\*






Proszę o przesłanie informacji na adres Wnioskodawcy wskazany w komparycji wniosku.

Proszę o pilne rozpatrzenie wniosku. Zwracam się również z uprzejmą prośbą o nadesłanie przedmiotowej informacji w formie skanu na wskazany adres mailowy:


W razie powstania jakichkolwiek wątpliwości związanych z zakresem wniosku lub Nieruchomościami, których dotyczy wniosek, proszę o kontakt telefoniczny pod numerem: 





Gorzów Wielkopolski, dnia 21.05.2021 r.

WOR - III.1431.133.2021.KPa



W odpowiedzi na złożony w dniu 10 maja 2021 r. wniosek o udostępnienie informacji publicznej dotyczący działek gruntu nr ewid. 237/18 i 237/23 obręb 7-Chróścik w Gorzowie Wielkopolskim informuję, iż:

1. działka nr ewid. 7-237/18 położona jest bezpośrednio przy ul. Szczecińskiej - drodze publicznej wojewódzkiej nr 130; uchwała nr XXXIV/239/2005 Sejmiku Województwa Lubuskiego z dnia 26.09.2005 r. w sprawie ustalenia przebiegu istniejących dróg wojewódzkich w województwie lubuskim (ul. Szczecińska - od granicy miasta do skrzyżowania z drogą krajową nr 3),
2. działka nr ewid. 7-237/23 posiada pośredni dostęp do drogi publicznej wojewódzkiej nr 130 (dz. ewid. nr 7-384) poprzez działkę nr ewid. 7-237/10 stanowiącą pas drogowy drogi wewnętrznej będącej własnością Miasta Gorzowa Wielkopolskiego,
3. droga na całej długości od granicy miasta do skrzyżowania z drogą krajową, w tym na odcinku na którym przylega do działki nr ewid. 7-237/18, posiada status drogi publicznej wojewódzkiej,
4. pas drogowy drogi publicznej wojewódzkiej w liniach rozgraniczenia, w tym na długości działki nr ewid. 7-237/18, stanowi działka nr ewid. 7-384 będąca własnością miasta Gorzowa Wielkopolskiego w gospodarowaniu Prezydenta Miasta Gorzowa Wielkopolskiego,

5. docelowe skomunikowanie działki nr ewid. 7-237/18 i 7-237/23 jest możliwe wyłącznie w sposób pośredni z działki nr ewid. 7-384 stanowiącej pas drogowy ul. Szczecińskiej drogi wojewódzkiej nr 130, przez działkę nr ewid. 7-237/10 stanowiącą pas drogowy drogi wewnętrznej bez nazwy będącej własnością Miasta Gorzowa Wielkopolskiego w gospodarowaniu Prezydenta Miasta Gorzowa Wielkopolskiego.

  
SEKRETARZ MIASTA  
*Eugeniusz Kurzawski*