

Poznań, dnia 24.09.2021 r.

Urząd Miasta Gorzowa  
Wielkopolskiego  
ul. Sikorskiego 3-4  
66-400 Gorzów Wielkopolski  
tel.: (95)7355 500 - punkt informacyjny  
e-mail: [kancelaria@um.gorzow.pl](mailto:kancelaria@um.gorzow.pl)

### Wniosek o udostępnienie informacji o środowisku i jego ochronie

Dotyczy: udostępnienia danych w celu rozpoznania uwarunkowań środowiskowych na potrzeby analiz wykonywanych w Studium Planistyczno – Progностycznych w ramach II etapu naboru do Programu Uzupełnienia Lokalnej i Regionalnej Infrastruktury Kolejowej - Kolej+ do 2028 r. dla projektu pn. „Remont linii nr 363 na odcinku Skwierzyna – Międzychód”

*Szanowni Państwo,*

w związku z przystąpieniem do prac związanych z rozpoznaniem uwarunkowań środowiskowych na potrzeby analiz wykonywanych w Studium Planistyczno – Progностycznych w ramach II etapu naboru do Programu Uzupełnienia Lokalnej i Regionalnej Infrastruktury Kolejowej - Kolej+ do 2028 r. dla projektu pn. „Remont linii nr 363 na odcinku Skwierzyna – Międzychód” oraz na podstawie art. 8 ustawy z dnia 3 października 2008 r. o udostępnianiu informacji o środowisku i jego ochronie, udziale społeczeństwa w ochronie środowiska oraz o ocenach oddziaływania na środowisko, uprzejmie proszę o udostępnienie następujących danych:

- wykaz, lokalizacja i opis pomników przyrody, stanowisk dokumentacyjnych, zespołów przyrodniczo-krajobrazowych, użytków ekologicznych, rezerwatów przyrody występujących w odległości do 500 m z każdej strony od linii kolejowej [zgodnie z ustawą z dnia 16 kwietnia 2004 r. o ochronie przyrody (tj. Dz. U. 2021 poz. 1098)];
- wykaz obiektów i obszarów cennych przyrodniczo nie objętych ochroną prawną ze wskazaniem ich lokalizacji w obrębie linii kolejowej;
- aktualnej inwentaryzacji i waloryzacji przyrodniczej przeprowadzonej na terenie gminy;
- opracowanie ekofizjograficzne gminy;
- Program Ochrony Środowiska gminy;
- miejscowego planu zagospodarowania przestrzennego gminy obejmującego obszar przedmiotowego wniosku w granicach gminy;
- Studium uwarunkowań i zagospodarowania przestrzennego obejmującego obszar przedmiotowego wniosku w granicach gminy;
- wykaz planowanych przedsięwzięć o charakterze liniowym (np. drogowym), dla których wymagane jest uzyskanie decyzji o środowiskowych uwarunkowaniach

znajdujących się w zasięgu oddziaływania do ok. 500 m z każdej strony linii kolejowej objętej wnioskiem, które opiniuje lub wydaje burmistrz gminy za okres ostatnich 5 lat;

- skany decyzji o środowiskowych uwarunkowaniach wydanych przez burmistrza gminy dla przedsięwzięć o charakterze liniowym mogących potencjalnie lub zawsze znacząco oddziaływać na środowisko znajdujących się w zasięgu oddziaływania do ok. 500 m z każdej strony linii kolejowej objętych wnioskiem za okres ostatnich 5 lat,
- innych materiałów pomocnych diagnozujących stan środowiska przyrodniczego w rejonie linii kolejowej objętej wnioskiem
- wykaz zabytków wraz z ich dokładną lokalizacją, wpisanych do gminnej ewidencji zabytków, uznanych za pomniki historii, parków kulturowych, zabytków (stanowisk) archeologicznych oraz stref ochrony konserwatorskiej oraz innych zabytków w odległości 100 m od linii kolejowej widniejących w gminnej ewidencji zabytków zgodnie z ustawą z dnia 23 lipca 2003 r. o ochronie zabytków i opiece nad zabytkami (tj. Dz. U. 2021 poz. 710 z późn. zm.);
- gminnego programu/planu ochrony zabytków i opieki nad zabytkami (jeżeli został opracowany).

Dane przestrzenne proszę o przesłanie w formacie \*shp. Pozostałe dane proszę o przesłanie w formacie elektronicznej, np. \*pdf, \*jpg.

**OBSZAR ANALIZY:**

Lokalizację całego projektu „Remont linii nr 363 na odcinku Skwierzyna – Międzychód” przedstawiono na planie orientacyjnym pod poniższym linkiem:

<https://www.google.com/maps/d/edit?mid=1g6oDVu9kjJJup-9OaJA77W3n6JSvEAAf&usp=sharing>

Do wniosku załączono również pliki shp z zakresem wniosku w wersji edytowalnej.

**FORMA UDOSTĘPNIENIA INFORMACJI:**

dostęp do przeglądania informacji w jednostce LP


kserokopia


**pliki komputerowe (bez nośnika – przesyłane pocztą elektroniczną)**

pliki komputerowe (nagrane na nośnik)

wydruk komputerowy

**SPOSÓB PRZEKAZANIA INFORMACJI:**


Przesłanie informacji pocztą elektroniczną pod adres: 





Gorzów Wielkopolski, dnia 19.10.2021 r.

WOR - III.1431.257.2021.KPa



W odpowiedzi na złożony w dniu 24 września 2021 r. wniosek o udostępnienie informacji publicznej, dotyczący udostępnienia danych w celu rozpoznania uwarunkowań środowiskowych na potrzeby analiz wykonywanych w Studium Planistyczno – Progностycznych w ramach II etapu naboru do Programu Uzupelnienia Lokalnej i Regionalnej Infrastruktury Kolejowej - Kolej+ do 2028 r. dla projektu pn. „Remont linii nr 363 na odcinku Skwierzyna – Międzychód” w związku z realizacją projektu pn. „Remont linii nr 363 na odcinku Skwierzyna – Międzychód” poniżej przedstawiam żądane informacje w odniesieniu do odcinka linii kolejowej przechodzącego przez miasto Gorzów Wielkopolski.

1. Formy ochrony przyrody w odległości do 500 m od linii kolejowej z ich lokalizacją i opisem:

- obszar Natura 2000 Ostoja Witnicko-Dębniańska PLB320015:

<http://crfop.gdos.gov.pl/CRFOP/widok/viewnatura2000.jsf?fop=PL.ZIPOP.1393.N2K.PLB320015.B>

- obszar chronionego krajobrazu Gorzowsko-Krzeszycka Dolina Warty:

<http://crfop.gdos.gov.pl/CRFOP/widok/viewobszarchronionegokrajobrazu.jsf?fop=PL.ZIPOP.1393.OCHK.516>

- użytek ekologiczny Gorzowskie Murawy Kserotermiczne:

<http://crfop.gdos.gov.pl/CRFOP/widok/viewuzytekekologiczny.jsf?fop=PL.ZIPOP.1393.UE.0861011.112>

- obszar Natura 2000 Murawy Gorzowskie PLH080058:

<http://crfop.gdos.gov.pl/CRFOP/widok/viewnatura2000.jsf?fop=PL.ZIPOP.1393.N2K.PLH080058.H>

- pomnik przyrody - drzewo gat. Dąb szypułkowy (dz. nr ew. 131 obręb 7 Chróścik):

<http://crfop.gdos.gov.pl/CRFOP/widok/viewpomnikprzyrody.jsf?fop=PL.ZIPOP.1393.PP.0861011.1563>

2. W obrębie linii kolejowej nie znajdują się obiekty i obszary cenne przyrodniczo nieobjęte ochroną prawną.
3. Miasto Gorzów Wielkopolski nie posiada aktualnej inwentaryzacji i waloryzacji przyrodniczej.
4. Geoportal miasta Gorzowa Wielkopolskiego zawiera informacje (warstwy) dotyczące ekofizjografii: <https://geoportal.gorzow.pl/>. Spośród „Udostępnionych opracowań i kompozycji mapowych” należy wybrać „Ekofizjografię”.
5. Program ochrony środowiska dla miasta Gorzowa Wielkopolskiego na lata 2021-2030:  
[https://bip.wrota.lubuskie.pl/umgorzow/akty/20/5005/Uchwala Rady Miasta Gorzowa Wielkopolskiego nr XXXVI 2F643 2F2021 w sprawie przyjęcia Programu ochrony środowiska dla miasta Gorzowa Wielkopolskiego na lata 2021-2030/#](https://bip.wrota.lubuskie.pl/umgorzow/akty/20/5005/Uchwala_Rady_Miasta_Gorzowa_Wielkopolskiego_nr_XXXVI_2F643_2F2021_w_sprawie_przyjecia_Programu_ochrony_srodowiska_dla_miasta_Gorzowa_Wielkopolskiego_na_lata_2021-2030/#)
6. Studium uwarunkowań i zagospodarowania przestrzennego obejmującego obszar przedmiotowego wniosku w granicach gminy dostępne jest pod adresem: [https://bip.wrota.lubuskie.pl/umgorzow/83/Zagospodarowanie przestrzenne/](https://bip.wrota.lubuskie.pl/umgorzow/83/Zagospodarowanie_przestrzenne/) - zakładka Zagospodarowanie przestrzenne -> Studium uwarunkowań i kierunków zagospodarowania przestrzennego miasta Gorzowa Wielkopolskiego.
7. Miejscowe plany zagospodarowania przestrzennego gminy obejmującego obszar przedmiotowego wniosku w granicach gminy:
  - mpzp miasta Gorzowa Wlkp. w obszarze po prawej stronie ulicy Kostrzyńskiej w kierunku Bogdańca (Uchwała nr XXV/385/2007 z 20.12.2007 r.)Tekst:  
[https://bip.wrota.lubuskie.pl/umgorzow/system/obj/657\\_47\\_tekst\\_mpszp\\_kostrzynska.pdf](https://bip.wrota.lubuskie.pl/umgorzow/system/obj/657_47_tekst_mpszp_kostrzynska.pdf)  
Rysunek (w załączeniu poglądowo plik shp):  
[https://bip.wrota.lubuskie.pl/umgorzow/system/obj/593\\_47\\_rys\\_mpszp\\_kostrzynska.pdf](https://bip.wrota.lubuskie.pl/umgorzow/system/obj/593_47_rys_mpszp_kostrzynska.pdf)
  - mpzp miasta Gorzowa Wlkp. dla obszaru położonego na północ od ul. Kostrzyńskiej (Uchwała Nr XXIII/412/2020 z 27.05.2020 r.).Tekst i rysunek (w załączeniu poglądowo plik shp):  
[https://bip.wrota.lubuskie.pl/umgorzow/system/obj/36512\\_20778\\_31992\\_tresc\\_AP\\_nr\\_XXIII\\_412\\_2020.pdf](https://bip.wrota.lubuskie.pl/umgorzow/system/obj/36512_20778_31992_tresc_AP_nr_XXIII_412_2020.pdf)

Informuję jednocześnie, iż we wskazanych buforach, obowiązują ustalenia miejscowych planów zagospodarowania przestrzennego:

- mpzp obszaru położonego pomiędzy strefą przemysłową a zachodnią granicą miasta w Gorzowie Wlkp. (Uchwała nr XXXIV/379/2012 z 29.08.2012 r.),

- mpzp miasta Gorzowa Wlkp. dla obszaru położonego na południe od Chróścika ograniczonego terenami lasów od strony wschodniej, południowej i zachodniej (Uchwała XII/109/2015 z 27.05.2015 r.),
  - mpzp miasta Gorzowa Wlkp. dla obszarów położonych przy zachodniej granicy miasta na terenach leśnych (uchwała XL/693/2021 z 20.07.2021 r.).
8. W ciągu ostatnich pięciu lat Prezydent Miasta Gorzowa Wielkopolskiego nie wydał decyzji o środowiskowych uwarunkowaniach dla przedsięwzięć o charakterze liniowym realizowanych w zasięgu oddziaływania do 500 m z każdej strony linii kolejowej, ani nie wydawał opinii w takiej sprawie.
9. Gminna ewidencja zabytków miasta Gorzowa Wielkopolskiego została przyjęta Zarządzeniem nr 1134/III/2014 Prezydenta Miasta Gorzowa Wielkopolskiego z dnia 4 lutego 2014 roku, zmienionym Zarządzeniem nr 240/II/2018 Prezydenta Miasta Gorzowa Wielkopolskiego z dnia 21 czerwca 2018 roku. Zarządzenie wraz z wykazem zostało opublikowane w Biuletynie Informacji Publicznej na stronie:  
[https://bip.wrota.lubuskie.pl/umgorzow/akty/20/3170/zmieniajace\\_zarzadzenie\\_w\\_sprawie\\_przyjecia\\_gminnej\\_ewidencji\\_zabytkow\\_miasta\\_gorzowa\\_wielkopolskiego/](https://bip.wrota.lubuskie.pl/umgorzow/akty/20/3170/zmieniajace_zarzadzenie_w_sprawie_przyjecia_gminnej_ewidencji_zabytkow_miasta_gorzowa_wielkopolskiego/)
- Geoportal miasta Gorzowa Wielkopolskiego zawiera informacje (warstwy) dotyczące rejestru zabytków i gminnej ewidencji zabytków:  
[https://geoportal.gorzow.pl/gorzow\\_wielkopolski/miejski-system-informacji-przestrzennych?baseMap=39&checkedLayers=26929%2C26930%2C26931%2C26932%2C26933%2C26934%2C26937%2C26938%2C26939%2C27696&composition=271&lat=52.72067118392075&lng=15.165778128129872&zoom=11](https://geoportal.gorzow.pl/gorzow_wielkopolski/miejski-system-informacji-przestrzennych?baseMap=39&checkedLayers=26929%2C26930%2C26931%2C26932%2C26933%2C26934%2C26937%2C26938%2C26939%2C27696&composition=271&lat=52.72067118392075&lng=15.165778128129872&zoom=11)
- Zgodnie z porozumieniem z dnia 11 stycznia 2016 roku pomiędzy Wojewodą Lubuskim a Miastem Gorzów Wielkopolski w sprawie powierzenia Miastu Gorzów Wielkopolski niektórych kompetencji z zakresu właściwości Wojewody Lubuskiego, realizowanych przez Lubuskiego Wojewódzkiego Konserwatora Zabytków (Dz. Urz. Woj. Lubuskiego z 2016, poz. 90) Miejski Konserwator Zabytków nie prowadzi spraw, w ramach ustawy o ochronie zabytków i opiece nad zabytkami, dotyczących zabytków ruchomych i archeologicznych. W związku z powyższym o udostępnienie informacji w zakresie zabytków ruchomych i archeologicznych należy wystąpić do Delegatury Wojewódzkiego Urzędu Ochrony Zabytków w Gorzowie Wielkopolskim, ul. Kosynierów Gdyńskich 75, 66-400 Gorzów Wielkopolski, tel. 95 72 00 521.
10. Miasto Gorzów Wielkopolski nie posiada aktualnego „Gminnego programu opieki nad zabytkami”.

z up. PREZYDENTA MIASTA

*Eugeniusz Kurzawski*  
Sekretarz Miasta