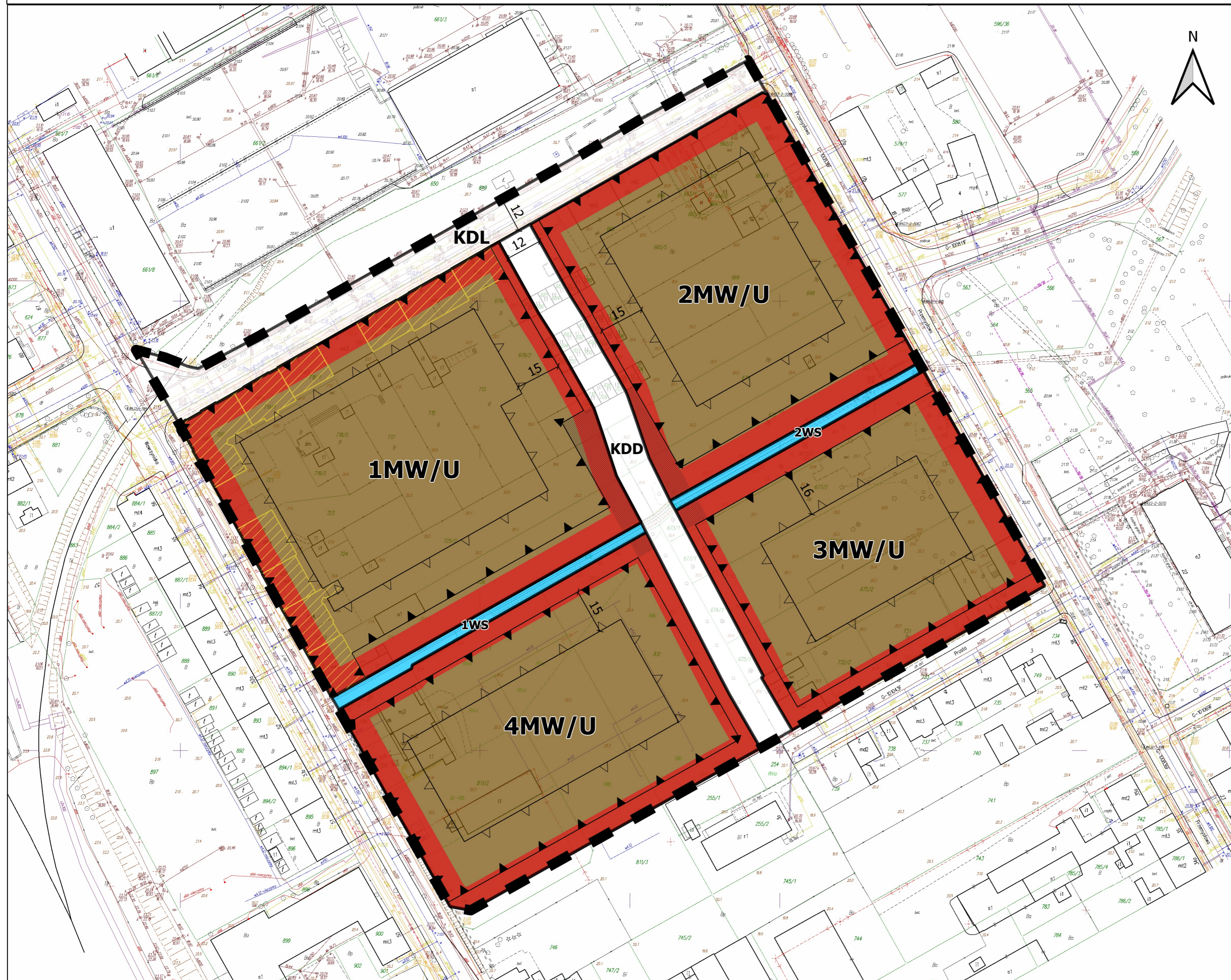


MIEJSCOWY PLAN ZAGOSPODAROWANIA PRZESTRZENNEGO MIASTA GORZOWA WIELKOPOLSKIEGO DLA OBSZARU POŁOŻONEGO POMIĘDZY UL.KOLEJOWĄ I UL.PROSTĄ

Załącznik Nr 1
do Uchwały Nr XLVI/819/2022
Rady Miasta Gorzowa Wielkopolskiego
z dnia 26 stycznia 2022 r.



LEGENDA

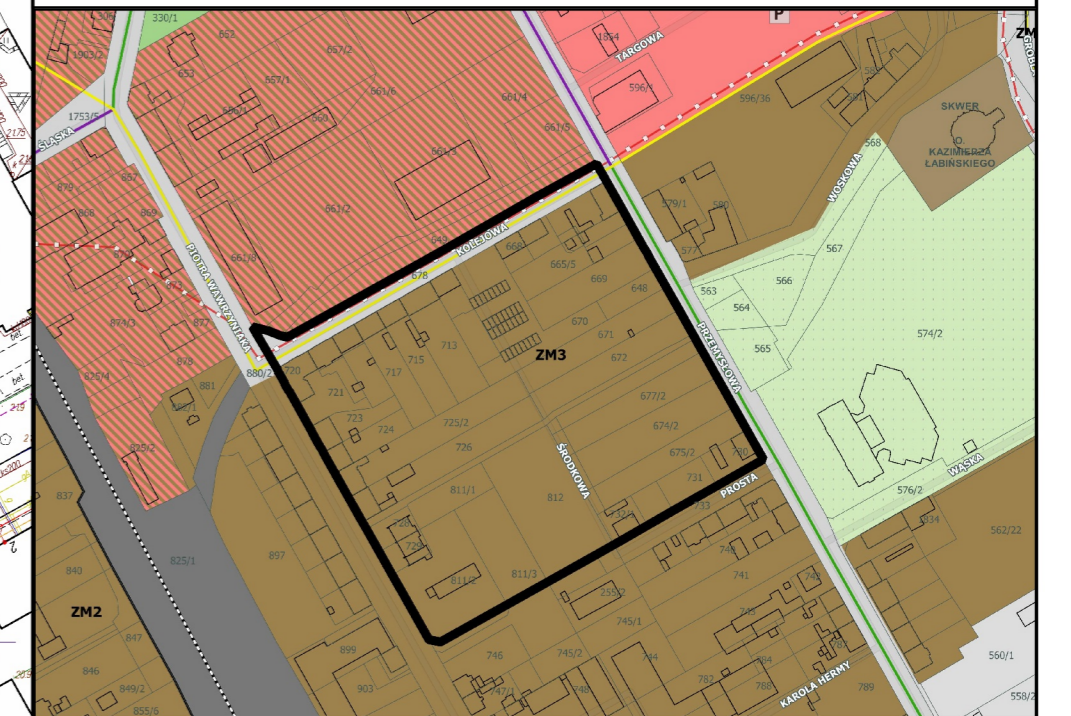
OZNACZENIA OBOWIĄZUJĄCE

- granica obszaru objętego planem
- linie rozgraniczające tereny o różnym przeznaczeniu lub różnych zasadach zagospodarowania
- nieprzekraczalna linia zabudowy
- obowiązująca linia zabudowy
- wielkości wymiarowe [m]
- teren zabudowy mieszkaniowej wielorodzinnej z dopuszczeniem zabudowy usługowej
- teren publicznej drogi lokalnej
- teren publicznej drogi dojazdowej
- teren wód powierzchniowych
- obszar zakazu miejsc do parkowania

OZNACZENIA INFORMACYJNE


- obiekt wpisany do gminnej ewidencji zabytków

WYRYS ZE STUDYUM UWARUNKOWAŃ I KIERUNKÓW ZAGOSPODAROWANIA PRZESTRZENNEGO MIASTA GORZOWA WIELKOPOLSKIEGO (Uchwała Nr XXXIV/602/2021 Rady Miasta Gorzowa Wielkopolskiego z dnia 24 lutego 2021 r.)



- GRANICA OBSZARU OPRACOWANIA MPZP
- STREFA ZABUDOWY MIESZKANIOWEJ WIELORODZINNEJ

SKALA 1:1000



ZESPÓŁ PROJEKTOWY:
mgr Marcin Brytan - główny projektant planu
mgr Paulina Nogiec - projektant planu
mgr inż. arch. Berta Paluszewska - Dyrektor WUA

