



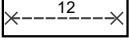




# MIEJSCOWY PLAN ZAGOSPODAROWANIA PRZESTRZENNEGO MIASTA GORZOWA WIELKOPOLSKIEGO DLA OBSZARU POŁOŻONEGO POMIĘDZY UL. SŁOWIAŃSKĄ A UL. RÓŻYCKIEGO

Załącznik Nr 1  
do uchwały Nr XXIII/411/2020  
Rady Miasta Gorzowa Wielkopolskiego  
z dnia 27 maja 2020 r.

## Legenda

Oznaczenia obowiązujące:

-  granica obszaru objętego planem
-  linia rozgraniczająca tereny o różnym przeznaczeniu lub różnych zasadach zagospodarowania
-  obowiązująca linia zabudowy
-  nieprzekraczalna linia zabudowy
-  linia wymiarowa
-  punkt zmiany rodzaju linii zabudowy
-  teren zabudowy usług

Wyrys ze Studium uwarunkowań i kierunków zagospodarowania przestrzennego miasta Gorzowa Wlkp.



-  granica obszaru objętego planem
- |   |   |  |
|---|---|--|
|  |  | USŁUGI OGÓLNOGOSPODAROWE (PUBLICZNE I KOMERCYJNE): |
|   |   | U - SKONCENTROWANE                                 |
|   |   | UO - NAUKI I SZKOŁNICTWA WYŻSZEGO                  |
|   |   | UZ - ZDROWIA                                       |
|   |   | UK - KOMUNIKACJI                                   |
|   |   | UT - TURYSTYKI                                     |
|  |  | F - PRZEMISŁOWO PRODUKCYJNE                        |
|   |   | S - MAGAZYNOWE                                     |
|  |  | OBSZARY PRZEKSZTAŁCEN ISTNIEJĄCYCH STRUKTUR        |

0 10 20 30 40 50 m

SKALA 1:1000

Pracownia urbanistyczna  
Wydział Urbanistyki i Architektury  
Urząd Miasta Gorzowa Wlkp.  
Zespół projektowy:  
Główny projektant - Marcin Brytan  
Projektant - Alicja Wysoczańska-Bednarska  
Z-ca Dyrektora - Berta Paluszewska

