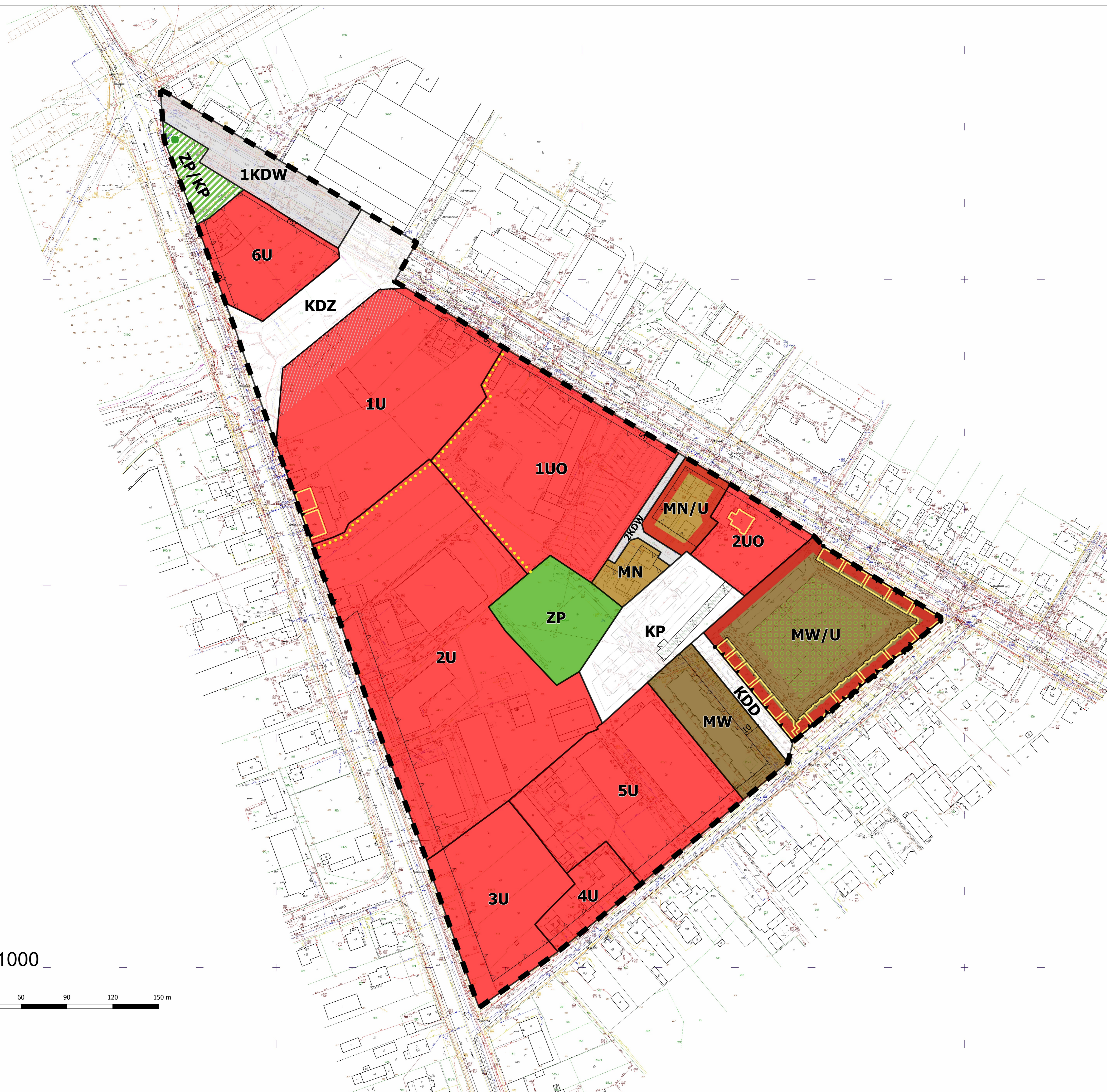


# MIEJSCOWY PLAN ZAGOSPODAROWANIA PRZESTRZENNEGO MIASTA GORZOWA WIELKOPOLSKIEGO DLA OBSZARU POŁOŻONEGO POMIĘDZY ULICAMI: KONIAWSKĄ, KOBYLOGÓRSKĄ I KRÓTKĄ

Załącznik nr 1  
 do uchwały Nr LIV/933/2022  
 Rady Miasta Gorzowa Wielkopolskiego  
 z dnia 31 sierpnia 2022 r.



## LEGENDA

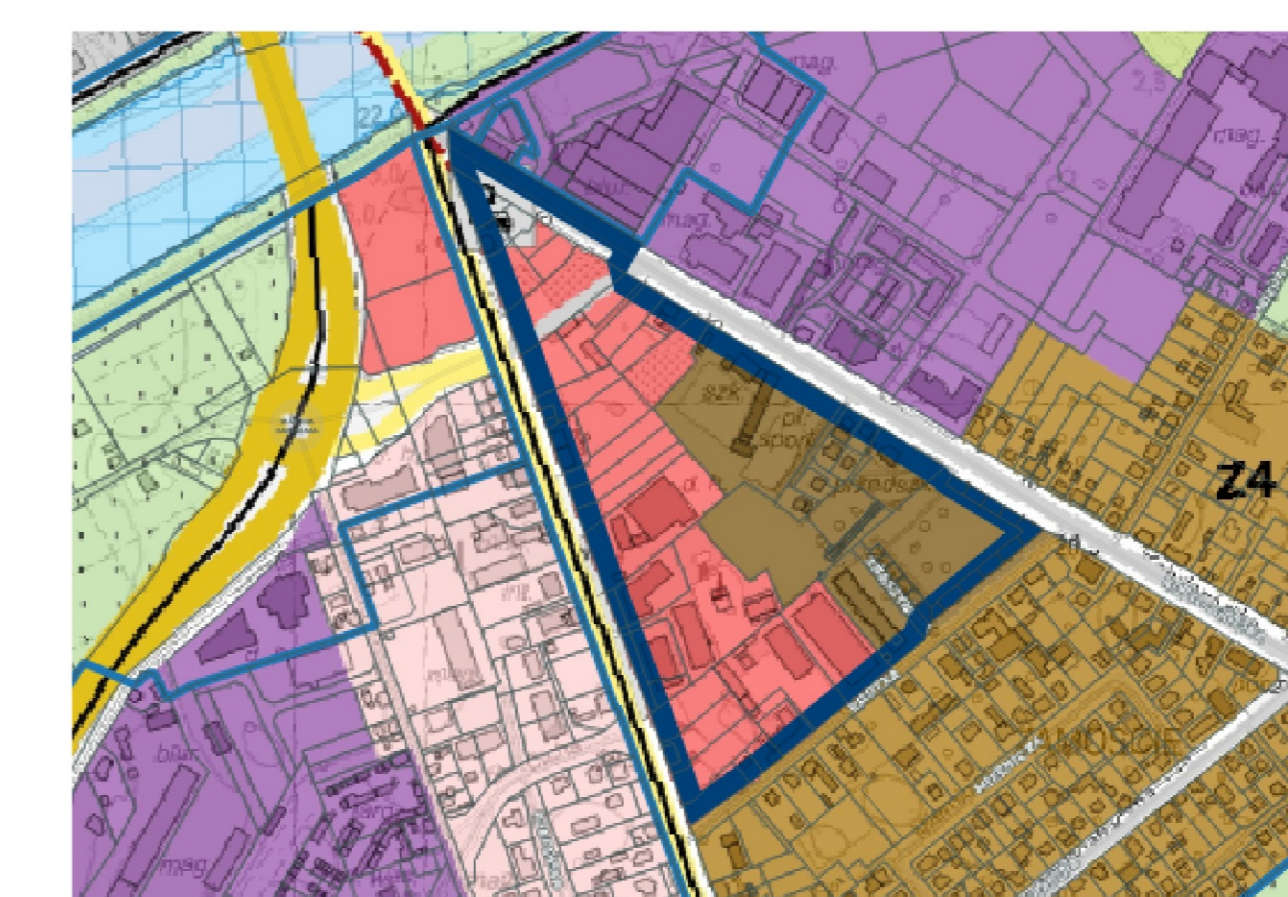
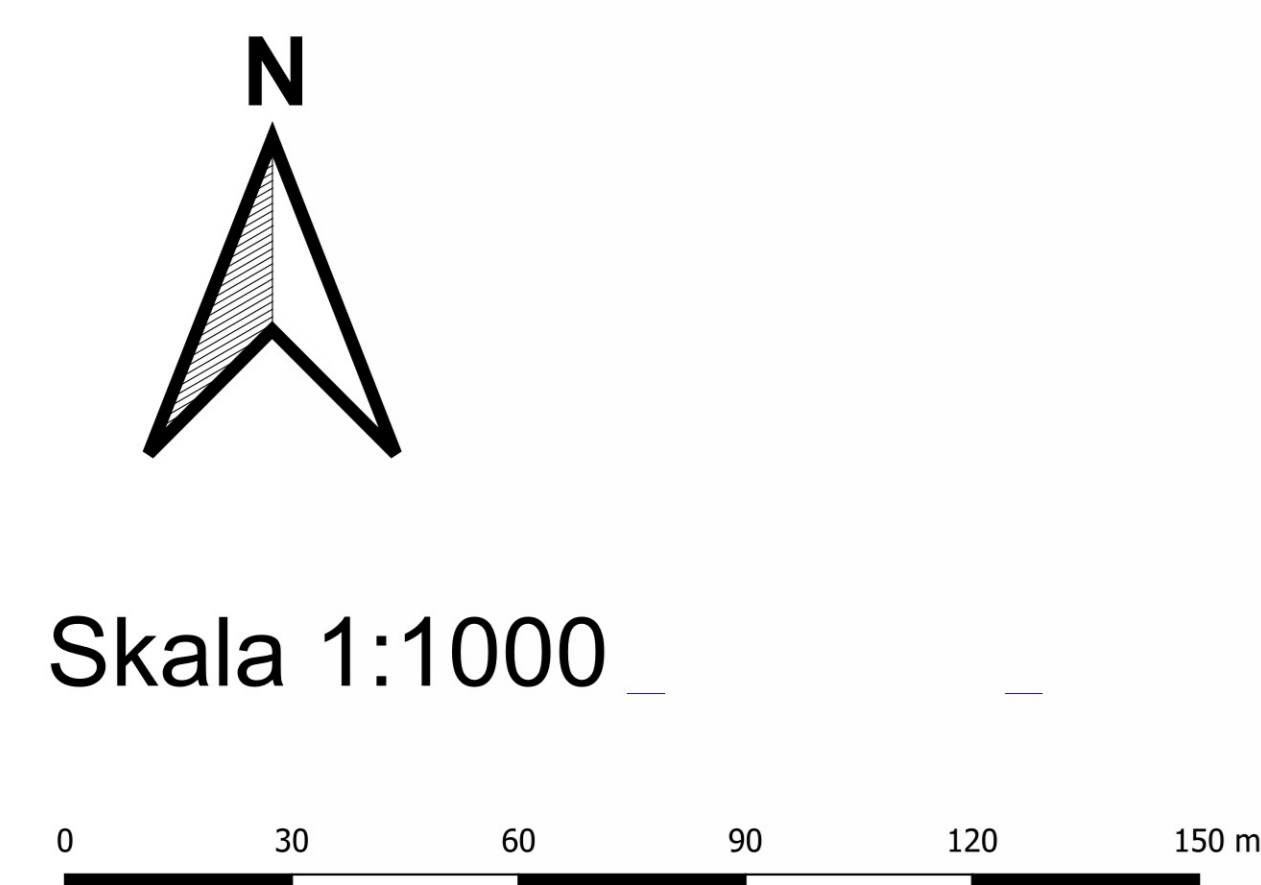
### Oznaczenia obowiązujące:

- granica obszaru objętego planem
- linia rozgraniczająca tereny o różnym przeznaczeniu lub różnych zasadach zagospodarowania
- wielkości wymiarowe [m]
- nieprzekraczalna linia zabudowy
- obowiązująca linia zabudowy
- punkt zmiany rodzaju linii zabudowy
- teren zabudowy mieszkaniowej jednorodzinnej
- teren zabudowy mieszkaniowej jednorodzinnej z dopuszczeniem usług
- teren zabudowy mieszkaniowej wielorodzinnej
- teren zabudowy mieszkaniowej wielorodzinnej z dopuszczeniem usług
- teren zabudowy usługowej
- teren zabudowy usługowej oświaty
- teren parkingu
- teren publicznej drogi zbiorczej
- teren publicznej drogi dojazdowej
- teren drogi wewnętrznej
- teren zieleni urządzonej
- teren zieleni urządzonej z dopuszczeniem parkingu
- strefa zieleni osiedlowej
- zielony akcent urbanistyczny
- obiekt wpisany do gminnej ewidencji zabytków
- strefa zwiększonej wysokości zabudowy
- powiązania pieszo-rowerowe

### Oznaczenia informacyjne:

- obiekt wpisany do gminnej ewidencji zabytków
- strefa zwiększonej wysokości zabudowy
- powiązania pieszo-rowerowe

Wyrys ze Studium uwarunkowań i kierunków  
 zagospodarowania przestrzennego  
 miasta Gorzowa Wielkopolskiego  
 (Uchwała Rady Miasta Gorzowa Wielkopolskiego  
 Nr XXXIV/602/2021 z dnia 24 lutego 2021r.)



- Legenda:
- granica obszaru objętego planem
  - strefa zabudowy mieszkaniowej wielorodzinnej
  - strefa zabudowy usługowej
  - P+R park and ride

Pracownia urbanistyczna  
 Wzrost Urbanistiki i Architektury  
 Urząd Miasta Gorzowa Wielkopolskiego  
 Zespół projektowy:  
 główny projektant planu - mgr Julia Kaluzna  
 mgr Magdalena Bieracka  
 mgr inż. arch. Berta Paluszowska

