


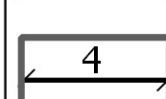










MIEJSCOWY PLAN ZAGOSPODAROWANIA PRZESTRZENNEGO MIASTA GORZÓWA WIELKOPOLSKIEGO DLA OBSZARU POŁOŻONEGO NA PÓŁNOC OD ULICY SZCZECIŃSKIEJ




Załącznik Nr 1
do uchwały Nr LV/957/2022
Rady Miasta Gorzowa Wielkopolskiego
z dnia 28 września 2022 r.

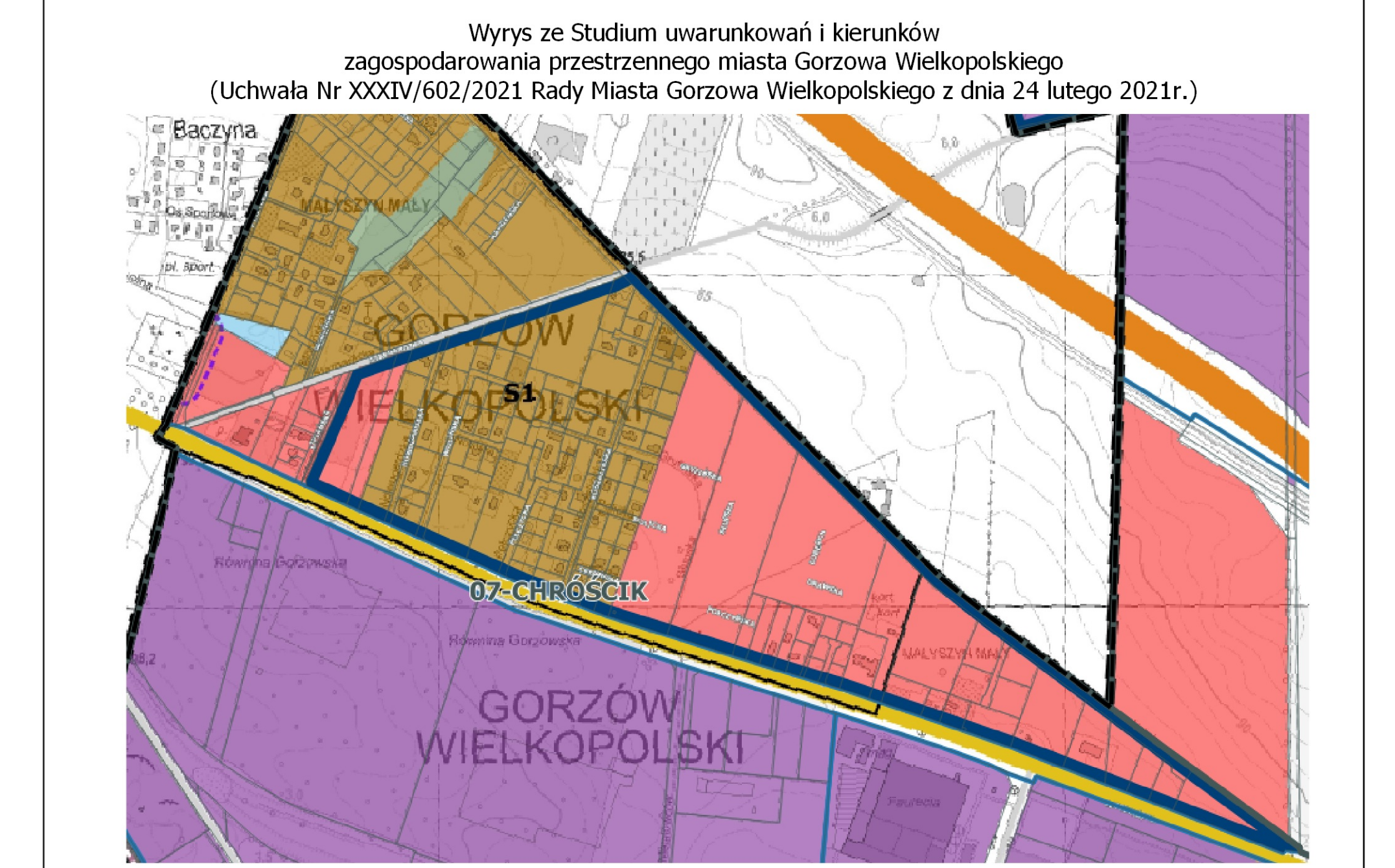
Legenda






Oznaczenia obowiązujące:

-  granica obszaru objętego planem
-  linie rozgraniczające tereny o różnym przeznaczeniu lub różnych zasadach zagospodarowania
-  nieprzekraczalna linia zabudowy
-  wielkość wymiarowa [m]
-  teren zabudowy mieszkaniowej jednorodzinnej
-  teren zabudowy usługowej, zabudowy mieszkaniowej jednorodzinnej
-  teren zabudowy usługowej
-  teren zieleni urządzonej
-  teren publicznej drogi lokalnej
-  teren publicznej drogi dojazdowej
-  teren drogi wewnętrznej
-  strefa zieleni izolacyjnej

Oznaczenia informacyjne:

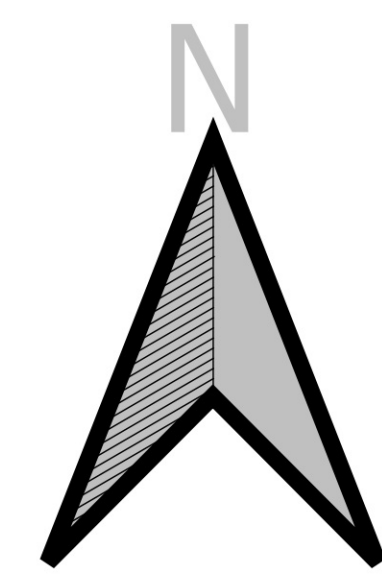
-  strefa kontrolowana gazociągu wysokiego ciśnienia
-  gazociąg wysokiego ciśnienia DN 150
-  strefa kontrolowana projektowanego wzdłuż ul. Lipiańskiej gazociągu wysokiego ciśnienia DN 300



-  GRANICA OBSZARU OBJĘTEGO PLANEM
-  OZNACZENIE JEDNOSTKI URBANISTYCZNEJ
-  ZAŁOŻENIA KIERUNKOWE DLA POSZCZEGÓLNYCH STREF ZAGOSPODAROWANIA
-  STREFA ZABUDOWY MIESZKANIOWEJ JEDNORODZINNEJ
-  STREFA ZABUDOWY USŁUGOWEJ

Pracownia Urbanistyczna
Wydział Urbanistyki i Architektury
Urząd Miasta Gorzowa Wielkopolskiego

Zespół projektowy:
Główny Projektant - inż. Paula Semak
mgr Marcin Brytan
mgr Paulina Kojanec
mgr arch. inż. Berta Paluszewska

SKALA 1 : 1000

