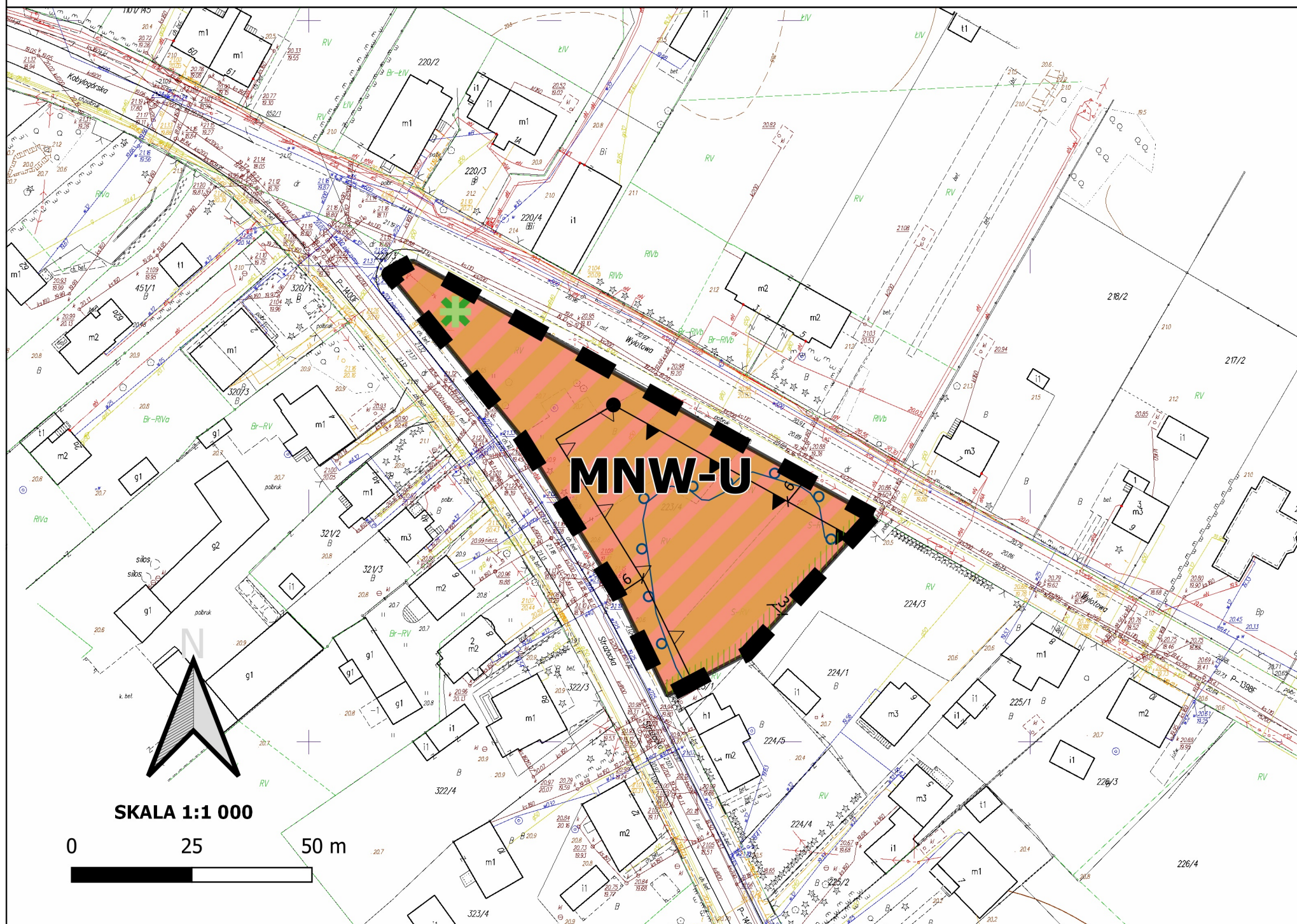


# MIEJSCOWY PLAN ZAGOSPODAROWANIA PRZESTRZENNEGO MIASTA GORZÓWA WIELKOPOLSKIEGO DLA OBSZARU POŁOŻONEGO U ZBIEGU ULIC : WYLOTOWEJ I STRAŻACKIEJ

Załącznik Nr 1  
do Uchwały Nr LIX/1055/2023  
Rady Miasta Gorzowa Wielkopolskiego  
z dnia 25 stycznia 2023r.



## LEGENDA:

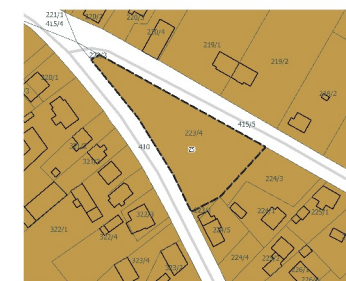
### OZNACZENIA OBOWIĄZUJĄCE:

- granica obszaru objętego planem
- linia rozgraniczająca tereny o różnym przeznaczeniu lub różnych zasadach zagospodarowania
- obowiązująca linia zabudowy
- nieprzekraczalna linia zabudowy
- wielkości wymiarowe [m]
- punkt zmiany rodzaju linii zabudowy
- Teren zabudowy mieszkaniowej jednorodzinnej wolnostojącej lub usług
- zielony akcent urbanistyczny
- zieleń izolacyjna

### OZNACZENIA INFORMACYJNE:

- granica obszaru zagrożonego zalaniem w przypadku przerwania wałów przeciwpowodziowych

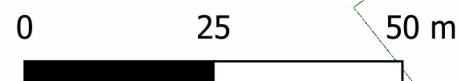
WYRYS ZE STUDIUM UWARUNKOWAŃ I KIERUNKÓW ZAGOSPODAROWANIA PRZESTRZENNEGO MIASTA GORZÓWA WIELKOPOLSKIEGO (Uchwała Nr XXXIV/602/2021 Rady Miasta Gorzowa Wielkopolskiego z dnia 24 lutego 2021 r.)



## LEGENDA

- GRANICZNE OPRACOWANIA MPZP
- OZNACZENIE JEDNOSTKI URBANISTYCZNEJ
- STREFA ZABUDOWY MIESZKANIOWEJ JEDNORODZINNEJ

SKALA 1:1 000



Podkład kartograficzny stanowi wektorowa mapa zasadnicza w skali 1:1000 wykonana w układzie współrzędnych ETRS89 / Poland CS2000 zone 5 pozyskana z państwowego zasobu geodezyjnego i kartograficznego (identyfikator P. 0861.2000.248, data wykonania kopii 21.02.2022)

Pracownia urbanistyczna Wydziału Urbanistyki i Architektury  
Urząd Miasta Gorzowa Wielkopolskiego  
ul. Myśluborska 34, 66-400 Gorzów Wielkopolski  
pracownia@um.gorzow.pl

