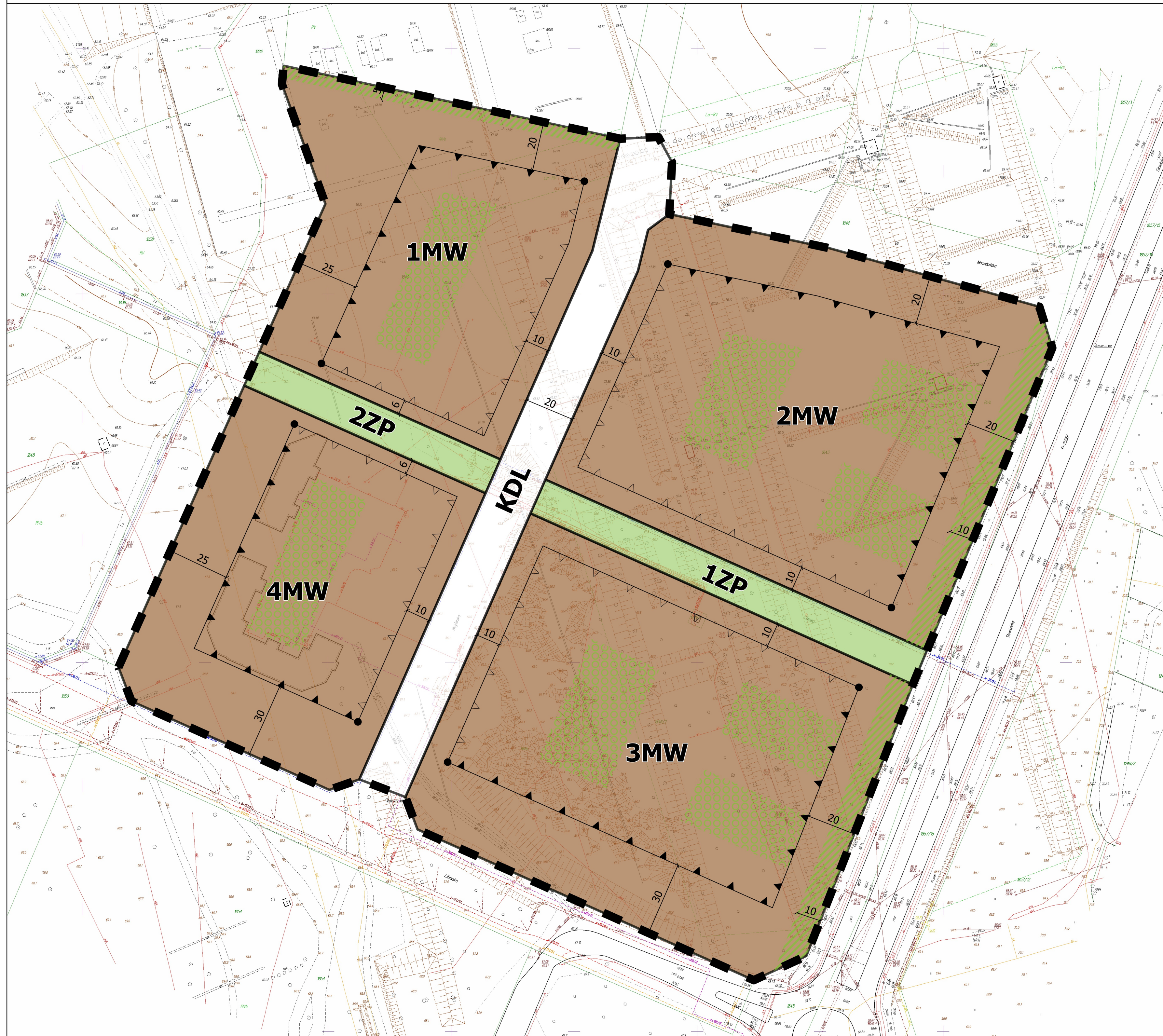


MIEJSCOWY PLAN ZAGOSPODAROWANIA PRZESTRZENNEGO MIASTA GORZOWA WIELKOPOLSKIEGO DLA OBSZARU POŁOŻONEGO W REJONIE ULIC: WĘGIERSKIEJ I CZESKIEJ

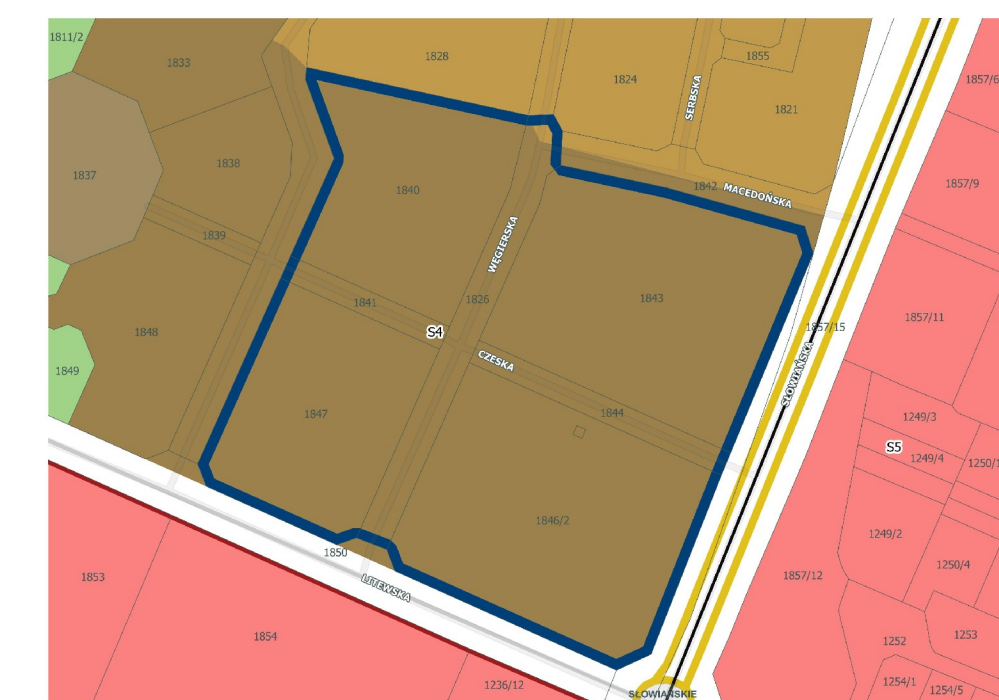
Załącznik nr 1
do Uchwały Nr LIX/1052/2023
Rady Miasta Gorzowa Wielkopolskiego
z dnia 25 stycznia 2023 r.



LEGENDA:

- granica obszaru objętego planem
- linia rozgraniczająca tereny o różnym przeznaczeniu lub różnych zasadach zagospodarowania
- nieprzekraczalna linia zabudowy
- obowiązująca linia zabudowy
- wielkości wymiarowe [m]
- punkt zmiany rodzaju linii zabudowy
- KDL teren drogi lokalnej
- MW teren zabudowy mieszkaniowej wielorodzinnej
- ZP teren zieleni urządzonej
- strefa zieleni izolacyjnej
- strefa zieleni osiedlowej

WYRYS ZE STUDIUM UWARUNKOWAŃ I KIERUNKÓW ZAGOSPODAROWANIA PRZESTRZENNEGO
MIASTA GORZOWA WIELKOPOLSKIEGO
(Uchwała Nr XXXIV/602/2021 Rady Miasta Gorzowa Wielkopolskiego z dnia 24 lutego 2021 r.)




- granica obszaru objętego planem
- strefa zabudowy mieszkaniowej wielorodzinnej
- strefa zabudowy mieszkaniowej jednorodzinnej

Podkład kartograficzny stanowi wektorowa mapa zasadnicza w skali 1:1000 wykonana w układzie współrzędnych ETRS89 / Poland CS2000 zone 5 pozyskana z państwowego zasobu geodezyjnego i kartograficznego (identyfikator P. 0861.2000.248, data wykonania kopii 22.02.2022).



skala 1:1000



Pracownia urbanistyczna Wydziału Urbanistyki i Architektury
Urząd Miasta Gorzowa Wielkopolskiego
ul. Myśluborska 34, 66-400 Gorzów Wielkopolski
pracownia@um.gorzow.pl

