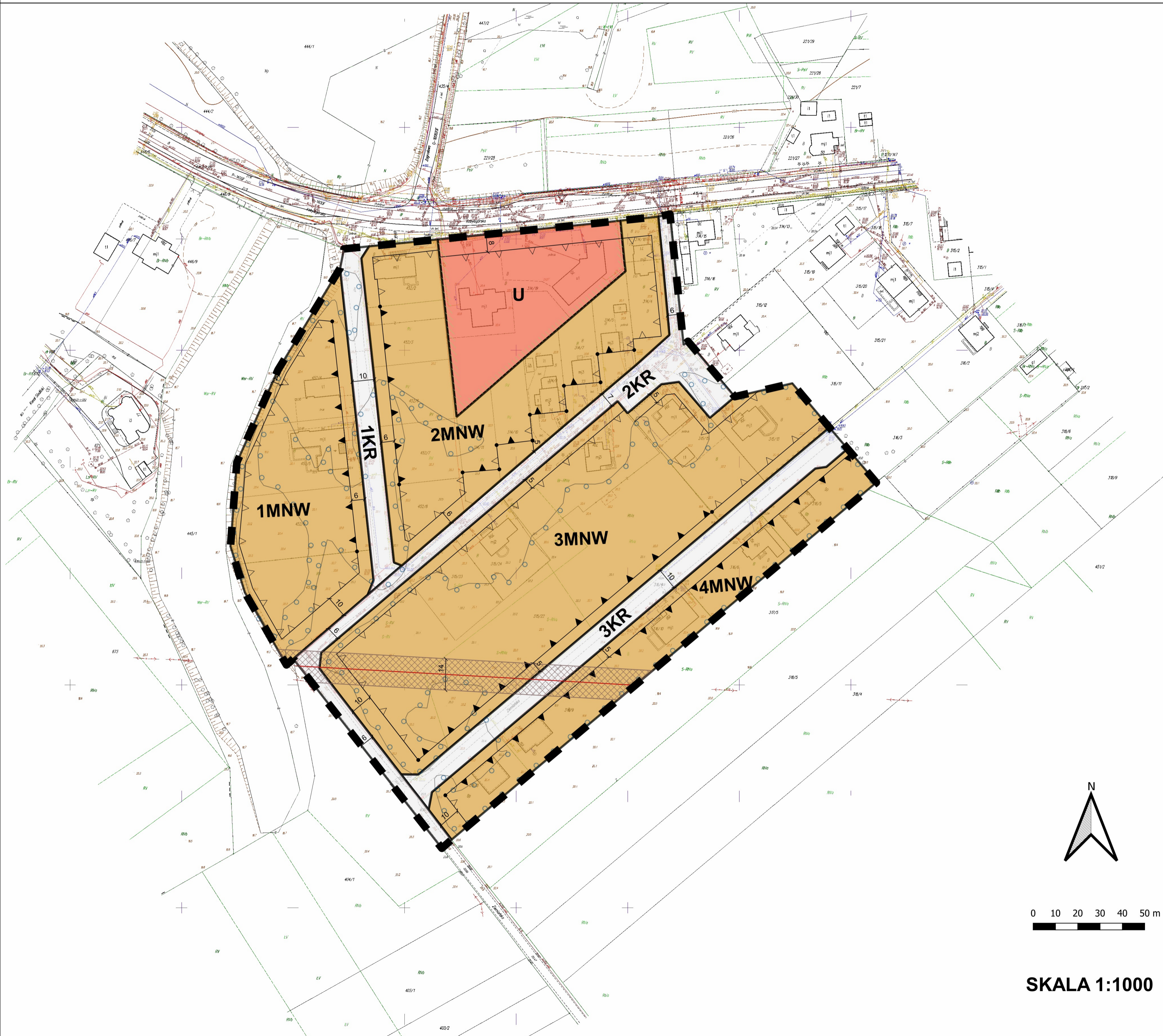






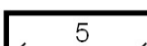






Miejscowy plan zagospodarowania przestrzennego miasta Gorzowa Wielkopolskiego dla obszaru położonego w rejonie ulic: Kobylogórskiej i Ziemiańskiej

Załącznik Nr 1
do uchwały Nr LIX/1054/2023
Rady Miasta Gorzowa Wielkopolskiego
z dnia 25 stycznia 2023r.





LEGENDA

Oznaczenia obowiązujące:

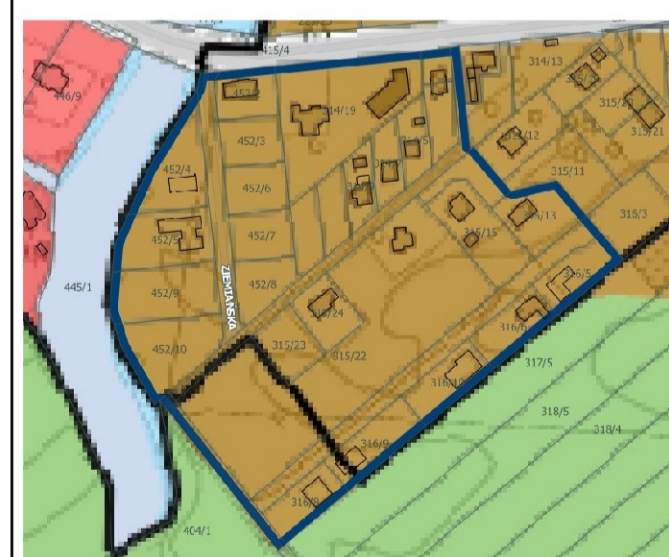
-  granica obszaru objętego planem
-  linia rozgraniczająca tereny o różnym przeznaczeniu lub różnych zasadach zagospodarowania
-  nieprzekraczalna linia zabudowy
-  obowiązująca linia zabudowy
-  wielkości wymiarowe [m]
-  punkt zmiany rodzaju linii zabudowy
-  MNW teren zabudowy mieszkaniowej jednorodzinnej wolnostojącej
-  U teren usług
-  KR teren komunikacji drogowej wewnętrznej
-  korytarz techniczny linii elektroenergetycznej 15kV
-  strefa zieleni izolacyjnej



Oznaczenia informacyjne:

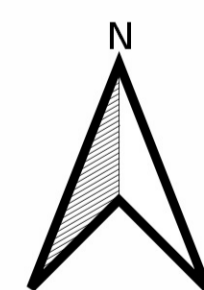
-  granica obszaru narażonego na zalanie w przypadku zniszczenia lub uszkodzenia wału przeciwpowodziowego
-  napowietrzna linia elektroenergetyczna 15kV

Podkład kartograficzny stanowi wektorowa mapa zasadnicza w skali 1:1000 wykonana w układzie współrzędnych ETRS89 / Poland CS2000 zone 5 pozyskana z państwowego zasobu geodezyjnego i kartograficznego (identyfikator P. 0861.2000.248, data wykonania kopii 28.09.2021)

Wyrys ze Studium uwarunkowań i kierunków zagospodarowania przestrzennego miasta Gorzowa Wielkopolskiego (Uchwała Rady Miasta Gorzowa Wielkopolskiego Nr XXXIV/602/2021 z dnia 24 lutego 2021 r.)



-  granica obszaru objętego planem
-  strefa zabudowy mieszkaniowej jednorodzinnej



0 10 20 30 40 50 m

SKALA 1:1000

PRACOWNIA URBANISTYCZNA
URZĄD MIASTA GORZOWA WIELKOPOLSKIEGO
UL. MYŚLIBORSKA 34
66-400 GORZÓW WIELKOPOLSKI
PRACOWNIA@UM.GORZOW.PL

