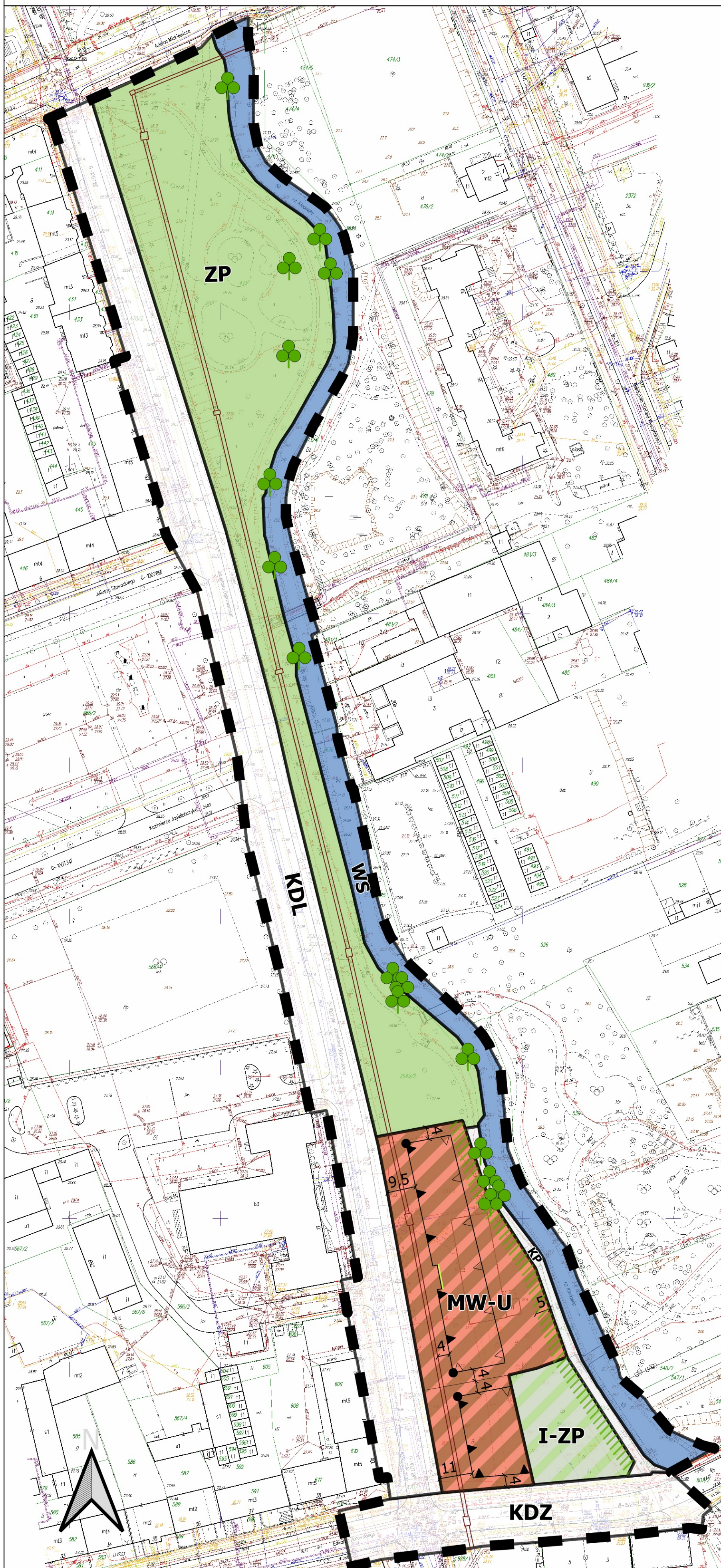


# MIEJSCOWY PLAN ZAGOSPODAROWANIA PRZESTRZENNEGO MIASTA GORZOWA WIELKOPOLSKIEGO DLA OBSZARU POŁOŻONEGO POMIĘDZY ULICAMI: MICKIEWICZA, DĄBROWSKIEGO, BOROWSKIEGO I RZEKĄ KŁODAWKĄ

Załącznik Nr 1  
do Uchwały Nr LXII/1096/2023  
Rady Miasta Gorzowa Wielkopolskiego  
z dnia 26 kwietnia 2023r.



## LEGENDA:

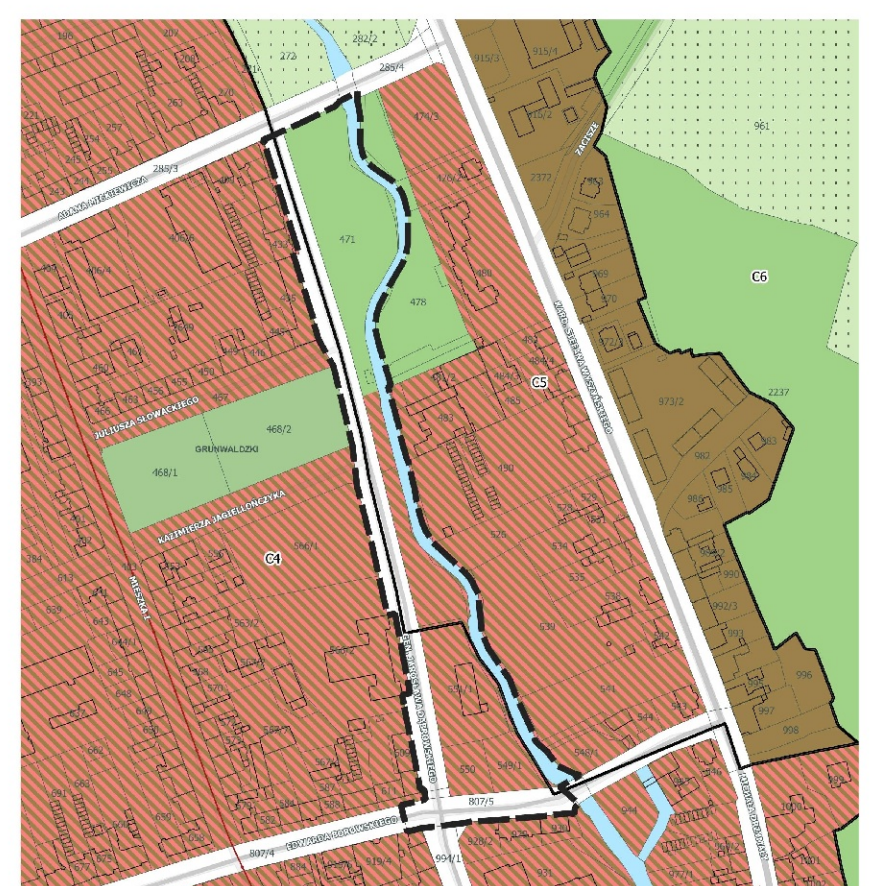
### Oznaczenia obowiązujące:

- granica obszaru objętego planem
- linie rozgraniczające tereny o różnym przeznaczeniu lub różnych zasadach zagospodarowania
- obowiązująca linia zabudowy
- nieprzekraczalna linia zabudowy
- wielkości wymiarowe [m]
- miejsce wycofania linii zabudowy
- punkt zmiany rodzaju linii zabudowy
- teren zabudowy mieszkaniowej wielorodzinnej, usług
- teren drogi zbiorczej
- teren drogi lokalnej
- teren komunikacji pieszo-rowerowej
- teren wód powierzchniowych śródlądowych
- teren zieleni urządzonej
- teren infrastruktury technicznej, zieleni urządzonej
- strefa zieleni

### Oznaczenia informacyjne:

- sieć kanalizacji sanitarnej
- pomnik przyrody

WYRYS ZE STUDIUM UWARUNKOWAŃ I KIERUNKÓW ZAGOSPODAROWANIA PRZESTRZENNEGO MIASTA GORZOWA WIELKOPOLSKIEGO (Uchwała Nr XXXIV/602/2021 Rady Miasta Gorzowa Wielkopolskiego z dnia 24 lutego 2021 r.)



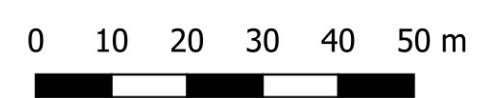
#### Legenda

- granica obszaru objętego planem
- STREFA ZABUDOWY ŚRÓDMIEJSKIEJ
- STREFA ZIELENI URZĄDZONEJ
- STREFA WÓD POWIERZCHNIOWYCH
- STREFA KOMUNIKACJI
- OZNACZENIE JEDNOSTKI URBANISTYCZNEJ

Obszar objęty planem w całości znajduje się w granicach strefy ochronnej pośredniej komunalnego ujęcia wody „Centralne”

Obszar planu znajduje się w granicach historycznego układu urbanistycznego tzw. Nowego Miasta Gorzowa Wielkopolskiego wpisanego do rejestru zabytków

SKALA 1:1000



Podkład kartograficzny stanowi wektorowa mapa zasadnicza w skali 1:1000 wykonana w układzie współrzędnych ETRS89 / Poland CS2000 zone 5 pozyskana z państwowego zasobu geodezyjnego i kartograficznego (identyfikator P. 0861.2000.248, data wykonania kopii 03.03.2021)

Pracownia Urbanistyczna  
Wydziału Urbanistyki i Architektury  
Urząd Miasta Gorzowa Wielkopolskiego  
ul. Myśluborska 34, 66-400 Gorzów Wielkopolski  
pracownia@um.gorzow.pl

