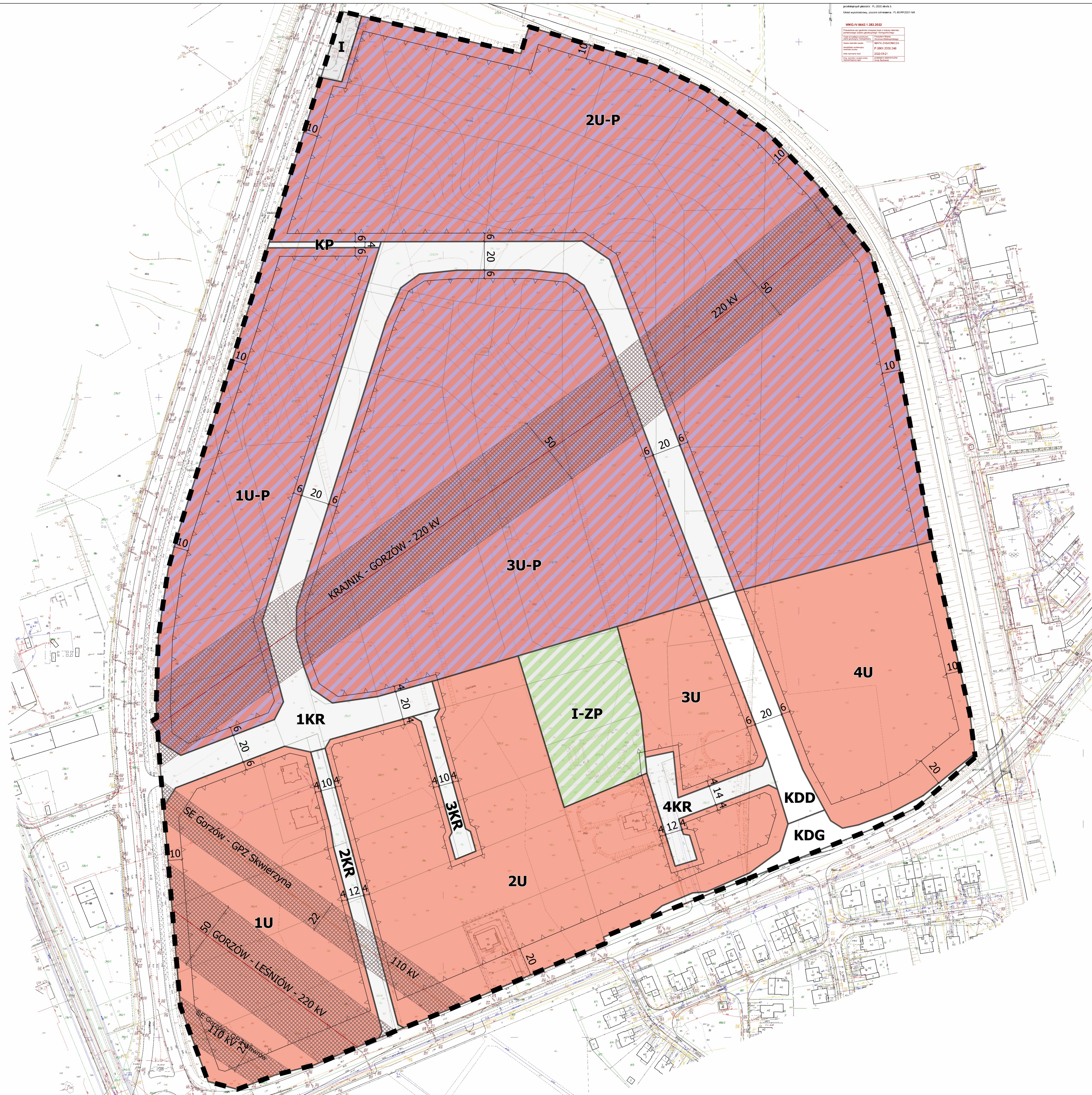


MIEJSCOWY PLAN ZAGOSPODAROWANIA PRZESTRZENNEGO MIASTA GORZÓWA WIELKOPOLSKIEGO DLA OBSZARU POŁOŻONEGO U ZBIEGU ULIC: PODMIEJSKIEJ I ŁUKASIŃSKIEGO

Załącznik Nr 1
do uchwały Nr LXVII/1160/2023
Rady Miasta Gorzowa Wielkopolskiego
z dnia 30.08.2023 r.



LEGENDA:

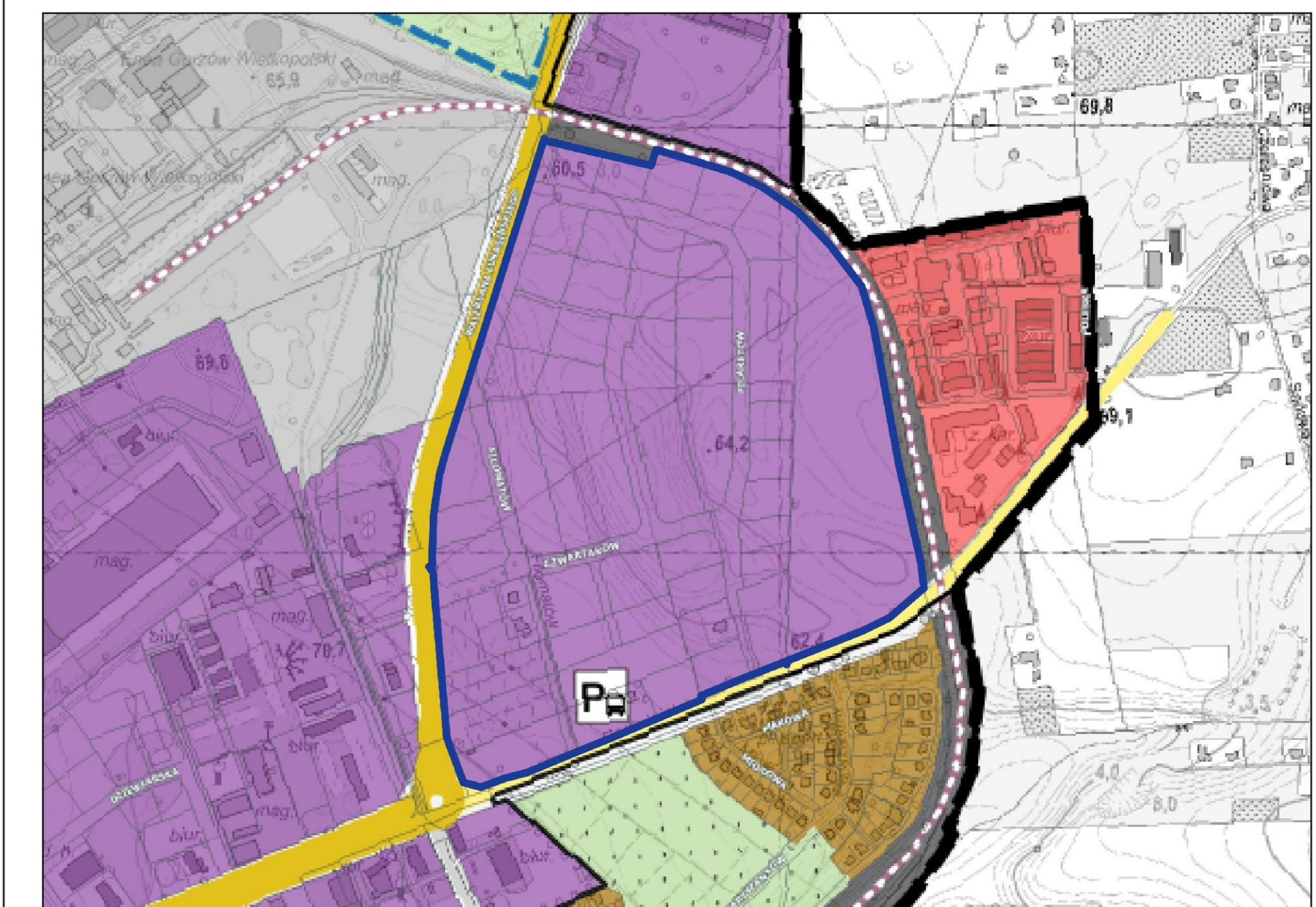
OZNACZENIA OBOWIĄZUJĄCE:

- granica obszaru objętego planem
- linia rozgraniczająca tereny o różnym przeznaczeniu lub różnych zasadach zagospodarowania
- nieprzekraczalna linia zabudowy
- wielkości wymiarowe [m]
- pas technologiczny sieci elektroenergetycznych
- U teren usług
- U-P teren usług lub produkcji
- KDG teren drogi głównej
- KDD teren drogi dojazdowej
- KR teren komunikacji drogowej wewnętrznej
- KP teren komunikacji pieszo - rowerowej
- I teren infrastruktury technicznej
- I-ZP teren infrastruktury technicznej lub zieleni urządzonej

OZNACZENIA INFORMACYJNE:

- 220 kV sieć elektroenergetyczna 220 kV
- 110 kV sieć elektroenergetyczna 110 kV

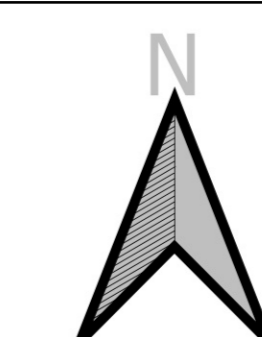
Wyrys ze Studium uwarunkowań i kierunków zagospodarowania przestrzennego miasta Gorzowa Wielkopolskiego
Uchwała Rady Miasta Gorzowa Wielkopolskiego
nr XXXIV/602/2021 z dnia 24.02.2021 r.



LEGENDA:

- Granica obszaru objętego MPZP
- Strefa zabudowy produkcyjnej
- Strefa kolejowa
- Parking dla samochodów ciężarowych

Podkład kartograficzny stanowi wektorowa mapa zasadnicza w skali 1: 1000 wykonana w układzie współrzędnych ETRS89/ Poland CS2000 zone 5 pozyskana z państwowego zasobu geodezyjnego i kartograficznego (identyfikator P.0861.2000.248, data wykonania kopii 21.03.2022 r.)



SKALA 1:1000



Pracownia urbanistyczna
Wydział Urbanistyki i Architektury
Urząd Miasta Gorzowa Wielkopolskiego
ul. Myśluborska 34, 66-400 Gorzów Wielkopolski
pracownia@um.gorzow.pl

