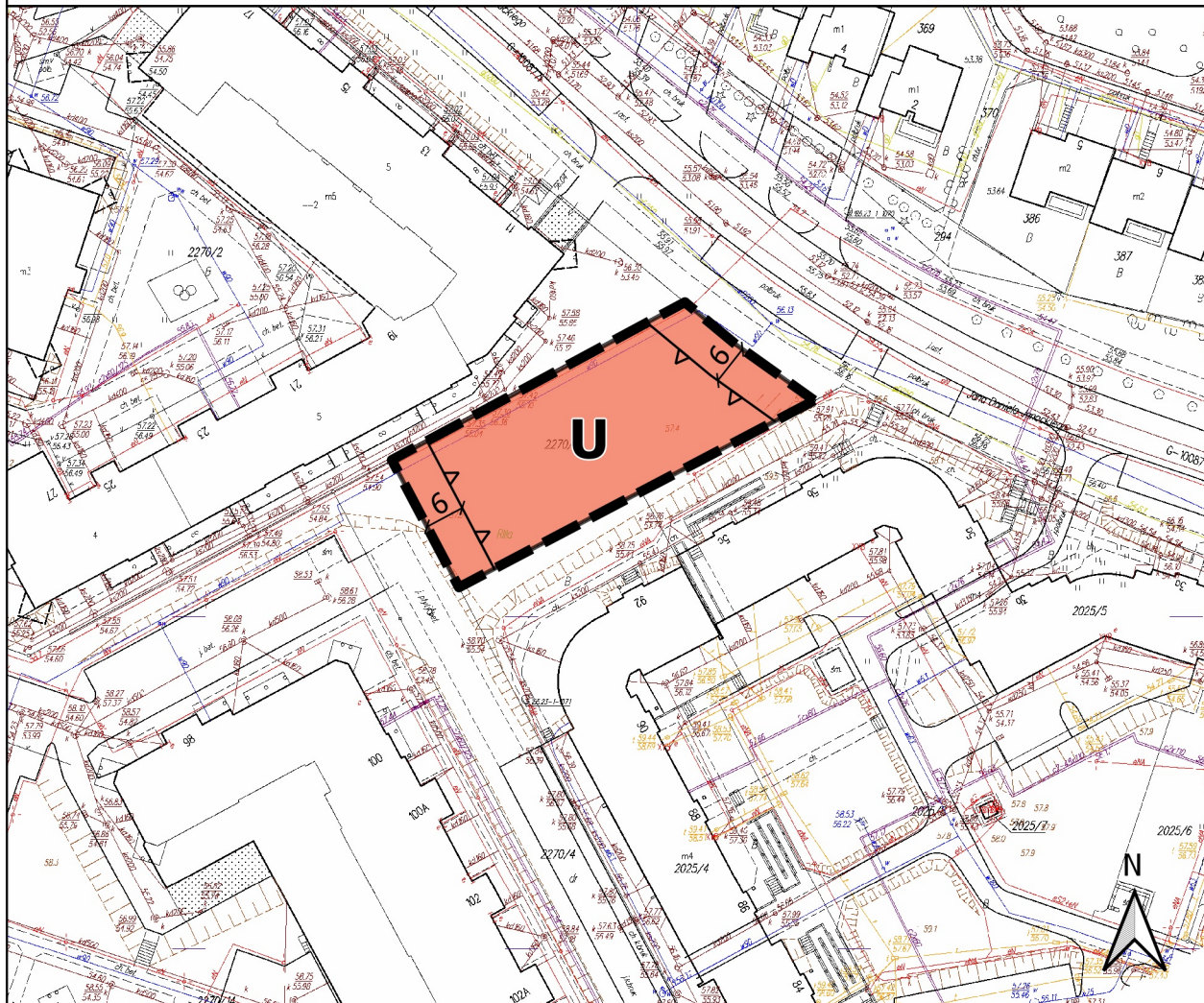







MIEJSCOWY PLAN ZAGOSPODAROWANIA PRZESTRZENNEGO MIASTA GORZOWA WIELKOPOLSKIEGO DLA OBSZARU POŁOŻONEGO PRZY ULICY JANA JANOCKIEGO

Załącznik Nr 1
do uchwały Nr LXVIII/1211/2023
Rady Miasta Gorzowa Wielkopolskiego
z dnia 25 października 2023 r.





LEGENDA:

-  granica obszaru objętego planem
-  linia rozgraniczająca tereny o różnym przeznaczeniu lub różnych zasadach zagospodarowania - tożsama z granicą obszaru objętego planem
-  nieprzekraczalna linia zabudowy
-  wielkości wymiarowe [m]
-  teren usług

Wyrys ze Studium uwarunkowań i kierunków zagospodarowania przestrzennego miasta Gorzowa Wielkopolskiego (Uchwała Nr XXXIV/602/2021 Rady Miasta Gorzowa Wielkopolskiego z dnia 24.02.2021 r.)




LEGENDA:

-  granica obszaru objętego planem
-  strefa zabudowy mieszkaniowej wielorodzinnej

Podkład: mapa zasadnicza pochodząca z państwowego zasobu geodezyjnego i kartograficznego (licencja: WKG-IV.6642.1.913.2022_0861_P)
Układ współrzędnych: ETRS89 / Poland CS2000 zone

SKALA: 1:1000



Pracownia urbanistyczna
Urząd Miasta Gorzowa Wielkopolskiego
Wydział Urbanistyki i Architektury
ul. Mysłowska 34
66-400 Gorzów Wielkopolski

