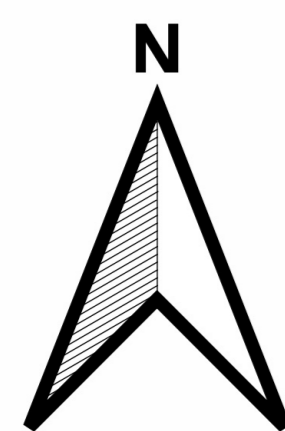


# MIEJSCOWY PLAN ZAGOSPODAROWANIA PRZESTRZENNEGO MIASTA GORZÓWA WIELKOPOLSKIEGO DLA OBSZARU POŁOŻONEGO W REJONIE ULIC: KAZIMIERZA WIELKIEGO, BOHATERÓW WESTERPLATTE I WIEJSKIEJ

Załącznik Nr 1  
do uchwały Nr LXVIII/1210/2023  
Rady Miasta Gorzowa Wielkopolskiego  
z dnia 25 października 2023 r.



## LEGENDA

Oznaczenia obowiązujące:

- granica obszaru objętego planem
- linia rozgraniczająca tereny o różnym przeznaczeniu lub różnych zasadach zagospodarowania
- wielkości wymiarowe [m]
- nieprzekraczalna linia zabudowy
- teren zabudowy mieszkaniowej wielorodzinnej
- teren zabudowy mieszkaniowej jednorodzinnej
- teren zabudowy mieszkaniowej wielorodzinnej z dopuszczeniem usług
- teren zabudowy mieszkaniowej jednorodzinnej z dopuszczeniem usług
- teren zabudowy usługowej, zabudowy mieszkaniowej wielorodzinnej
- teren zabudowy usługowej, zabudowy mieszkaniowej jednorodzinnej
- teren zabudowy usługowej
- teren zabudowy usługowej oświaty
- teren zieleni urządzonej
- teren zieleni urządzonej z dopuszczeniem usług
- teren publicznej drogi zbiorczej, zieleni urządzonej
- teren publicznej drogi zbiorczej
- teren publicznej drogi lokalnej
- teren publicznej drogi dojazdowej
- teren drogi wewnętrznej
- teren parkingu
- teren ciągu pieszego
- teren ciągu pieszo - jezdnego
- teren infrastruktury technicznej
- teren wód powierzchniowych śródlądowych
- teren wód powierzchniowych śródlądowych, zieleni urządzonej
- strefa zieleni osiedlowej
- stanowisko archeologiczne

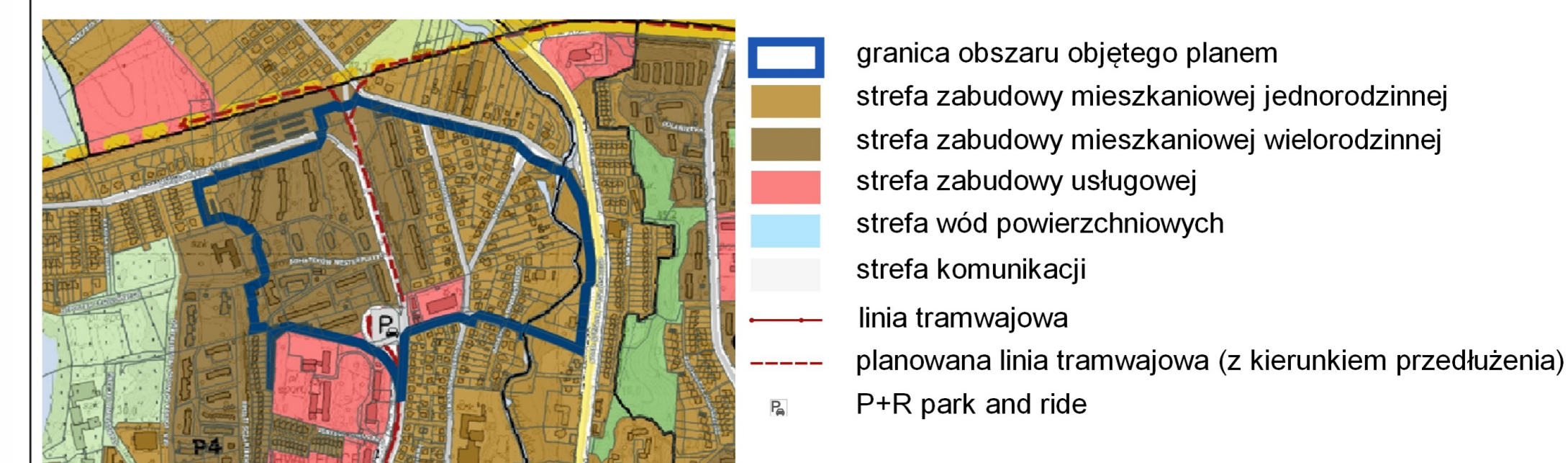
Oznaczenia informacyjne:

- ciąg pieszy
- planowana linia tramwajowa
- proponowane powiązania pieszo-rowerowe

Obszar objęty planem w całości znajduje się w granicach strefy ochronnej pośredniej komunalnego ujęcia wody "Centralne"


Podkład kartograficzny stanowi wektorowa mapa zasadnicza w skali 1:1000 wykonana w układzie współrzędnych ETRS89 / Poland CS2000 zone 5 pozyskana z państwowego zasobu geodezyjnego i kartograficznego (identyfikator P. 0861.2000.248, data wykonania kopii 05.05.2020)

Wyrus ze Studium uwarunkowań i kierunków zagospodarowania przestrzennego miasta Gorzowa Wielkopolskiego (Uchwała Rady Miasta Gorzowa Wielkopolskiego Nr XXXIV/602/2021 z dnia 24 lutego 2021 r.)



- granica obszaru objętego planem
- strefa zabudowy mieszkaniowej jednorodzinnej
- strefa zabudowy mieszkaniowej wielorodzinnej
- strefa zabudowy usługowej
- strefa wód powierzchniowych
- strefa komunikacji
- linia tramwajowa
- planowana linia tramwajowa (z kierunkiem przedłużenia)
- P+R park and ride

SKALA 1:1000



PRACOWNIA URBANISTYCZNA  
WYDZIAŁ URBANISTYKI I ARCHITEKTURY  
URZĄD MIASTA GORZÓWA WIELKOPOLSKIEGO  
UL. MYŚLIBORSKA 34  
66-400 GORZÓW WIELKOPOLSKI  
PRACOWNIA@UM.GORZOW.PL

