

**UCHWAŁA NR XLIV/513/2017
RADY MIASTA GORZOWA WLKP**

z dnia 26 kwietnia 2017 r.

**w sprawie przystąpienia do sporządzenia miejscowego planu zagospodarowania
przestrzennego miasta Gorzowa Wlkp. dla obszaru położonego przy północno-
zachodniej granicy miasta w rejonie ul. Mironickiej**

Na podstawie art. 18 ust. 2 pkt 5 ustawy z dnia 8 marca 1990 r. o samorządzie gminnym (tj. Dz.U. z 2016 r. poz. 446 ze zm.) oraz art. 14 ust.1 w związku z art. 27 ustawy z dnia 27 marca 2003 r. o planowaniu i zagospodarowaniu przestrzennym (t.j. Dz.U. z 2016 r. poz. 778 ze zm.), Rada Miasta uchwala co następuje:

§ 1. Przystępuje się do sporządzenia miejscowego planu zagospodarowania przestrzennego miasta Gorzowa Wlkp. dla obszaru położonego przy północno-zachodniej granicy miasta w rejonie ul. Mironickiej.

§ 2. Granice obszaru opracowania planu przedstawiono na mapie stanowiącej załącznik graficzny do niniejszej uchwały.

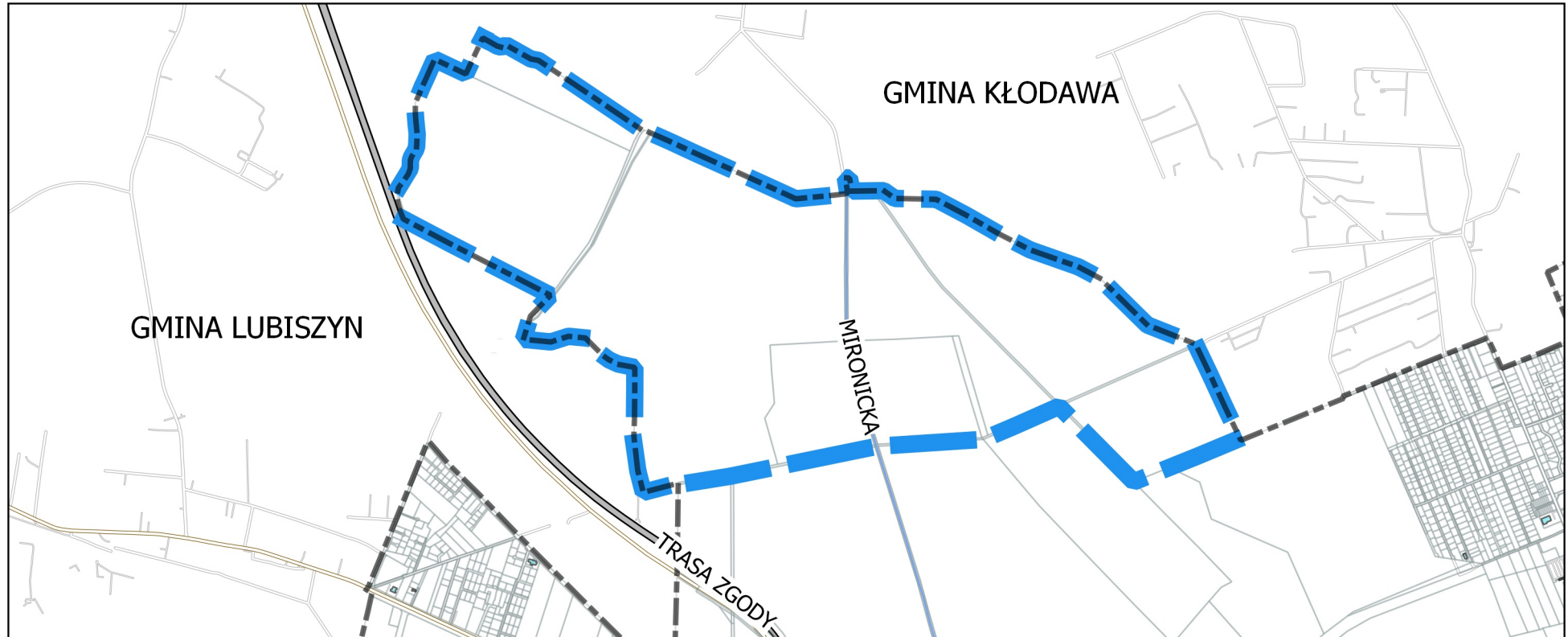
§ 3. Wykonanie uchwały powierza się Prezydentowi Miasta Gorzowa Wlkp.

§ 4. Uchwała wchodzi w życie z dniem podjęcia.


Przewodniczący Rady
Miasta

Sebastian Pieńkowski



MPZP miasta Gorzowa Wlkp. dla obszaru położonego przy północno-zachodniej granicy miasta w rejonie ul. Mironickiej



SKALA 1:30 000



Legenda

- granice miasta
-  granice obszaru opracowania MPZP
-  granice działek ewidencyjnych

opracowanie: Pracownia Urbanistyczna, Wydział Urbanistyki i Architektury