





















LEGENDA

-  chodnik z kostki betonowej
-  drogi rowerowa / pieszo - rowerowa szlifowa dwukierunkowa
-  drogi rowerowa / pieszo - rowerowa szlifowa jednokierunkowa
-  opaska brukowana
-  pas rowerowy jednokierunkowy
-  zieleń niska
-  podział nieruchomości z wykupem gruntu
-  podział nieruchomości bez wykupu gruntu (teren mejski)
-  zakres wymagalnej widoczności na zlatryzmie
-  projektowana linia okaleniowa
-  nr działki
-  148/3
-  granica działki
-  istniejące ogrodzenie
-  przewidziane ogrodzenie
-  projektowane ogrodzenie U-iz
-  drzewa do wycinki
-  zakres wycięcia przejazdu rowerowego/
-  przejazdu - przejęcia dla pieszych
-  (reż. mapy zasadniczej)

interprojekt
GORZÓWSKA INŻYNIERSKA FIRMA KONSULTINGOWA
 Spółka z o.o.
 Podmiejska 21a
 66-400 Gorzów Wlkp.
 Telefon (95) 720 86 95
 Fax (95) 720 86 96

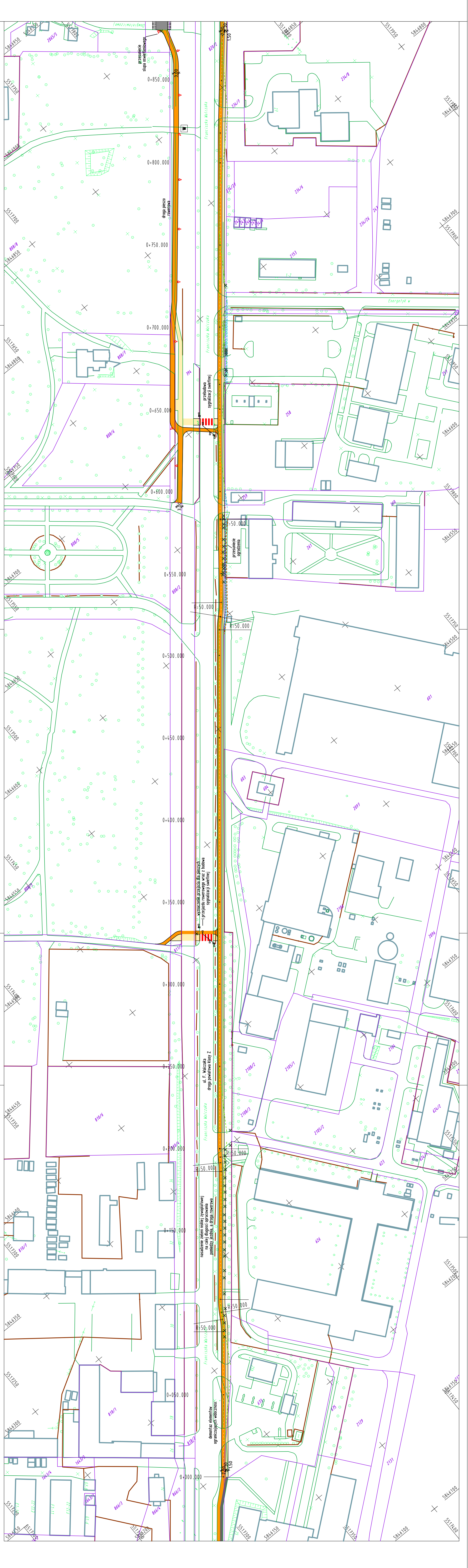
Urząd Miasta Gorzowa Wlkp.
ul. Sikorskiego 3-4
66-400 Gorzów Wlkp.

Investor:
Koncepcja programowo - przestrzenna
rozwoju tras rowerowych
Miejskiego Obszaru Funkcjonalnego
Gorzowa Wlkp.

Zlecenie:
Plan sytuacyjny
 Skala: 1:110000

Projektant:
 mgr inż. Krzysztof Lesnicki
 28.11.2014
 data

Rodzaj opracowania:
 Koncepcja programowa
 Nr rys.:
 G33-1
 Strona:
 1



ul. F. Walczaka
 droga powiatowa klasy Z

Franciszka Miłczaka

Franciszka Miłczaka

Franciszka Miłczaka

Franciszka Miłczaka

Franciszka Miłczaka

Franciszka Miłczaka

Franciszka Miłczaka

Franciszka Miłczaka

Franciszka Miłczaka

Franciszka Miłczaka